



# RADA MIEJSKA w MAKOWIE MAZOWIECKIM woj. mazowieckie

Maków Mazowiecki, 03.11.2023 r.

WO.0002.62.2023

## ZAPROSZENIE

Zgodnie z § 21 ust. 2 Statutu Miasta Maków Mazowiecki zapraszam na LXII sesję Rady Miejskiej w Makowie Mazowieckim, która odbędzie się w dniu **9 listopada 2023 r. o godz. 14:00** w budynku Urzędu Miejskiego z porządkiem obrad:

1. Otwarcie sesji, stwierdzenie prawomocności obrad.
2. Przedstawienie porządku obrad i przegłosowanie ewentualnych zmian.
3. Przyjęcie protokołu z obrad LIX sesji Rady.
4. Sprawozdanie z działalności Burmistrza w okresie międzysesyjnym oraz z wykonania przyjętych uchwał.
5. Rozpatrzenie projektów uchwał lub zajęcie stanowiska:
  - 1) w sprawie wyrażenia zgody na wynajem lokalu użytkowego na okres dłuższy niż 3 lata i odstąpienie od obowiązku przetargowego trybu zawarcia umowy najmu,
  - 2) w sprawie uchwalenia miejscowego planu zagospodarowania przestrzennego Miasta Maków Mazowiecki dla wybranych terenów,
  - 3) w sprawie nadania nazwy ulicy drodze gminnej na terenie Miasta Maków Mazowiecki,
  - 4) w sprawie ustalenia wysokości opłat za korzystanie z wychowania przedszkolnego w publicznych przedszkolach prowadzonych przez Miasto Maków Mazowiecki,
  - 5) zmieniająca Uchwałę Nr LIX/458/2023 z 14 września 2023 r. w sprawie określenia trybu i sposobu powoływania i odwoływania członków Zespołu Interdyscyplinarnego w Makowie Mazowieckim,
  - 6) w sprawie określenia wysokości stawek podatku od nieruchomości,
  - 7) zmieniająca Uchwałę Nr XXV/206/2020 Rady Miejskiej w Makowie Mazowieckim z dnia 29 grudnia 2020 roku w sprawie udzielenia pomocy rzeczowej dla Województwa Mazowieckiego,

- 8) w sprawie dokonania zmian w Wieloletniej Prognozie Finansowej Miasta Maków Mazowiecki na lata 2023 – 2032,
  - 9) w sprawie dokonania zmian w uchwale budżetowej Miasta Maków Mazowiecki na 2023 rok,
  - 10) Informacja o stanie realizacji zadań oświatowych za rok szkolny 2022/2023 na terenie Miasta Maków Mazowiecki
  - 11) informacja o oświadczeniach majątkowych radnych i pracowników samorządowych za 2022 r.
6. Wolne wnioski i informacje.
  7. Zamknięcie obrad LXII sesji Rady Miejskiej.

**Przewodniczący Rady Miejskiej**

**Dariusz Artur Miecznikowski**



**Protokół z LXII sesji  
Rady Miejskiej w Makowie Mazowieckim  
odbytej w dniu 9 listopada 2023 r.  
w budynku Urzędu Miejskiego w Makowie Mazowieckim  
pod przewodnictwem Przewodniczącego Rady Miejskiej  
Radnego Dariusza Artura Miecznikowskiego**

Uczestnicy obrad LXII sesji Rady Miejskiej wg załączonej listy obecności, która stanowi załącznik nr 1 do protokołu.

**Ad pkt 1.**

**Otwarcie sesji, stwierdzenie prawomocności obrad.**

Obrady LXII sesji Rady Miejskiej w Makowie Mazowieckim o godz. 14<sup>00</sup> otworzył Przewodniczący RM Dariusz Artur Miecznikowski. Przywitał wszystkich uczestniczących w obradach obecnych na sali oraz osoby oglądające transmisję.

Przewodniczący RM Dariusz Artur Miecznikowski poinformował, że sesja została zwołana w trybie § 21 ust. 1 załącznika do Statutu Miasta Maków Mazowiecki.

Obrady LVIII sesji trwały w czasie od godz. 14<sup>00</sup> do godz. 14<sup>40</sup>.

Ustawowy skład Rady wynosi 15 Radnych. Obecnych na sali było 15 Radnych.

Przewodniczący RM Dariusz Artur Miecznikowski stwierdził quorum.

Nad prawidłowym przebiegiem sesji Rady Miejskiej czuwała Pani Mecenas Edyta Frączak-Szatkowska.

**Ad pkt 2.**

**Przedstawienie porządku obrad i przegłosowanie ewentualnych zmian.**

Przewodniczący RM Dariusz Artur Miecznikowski zwrócił się z zapytaniem, czy są jakieś pytania i uwagi do proponowanego porządku obrad?

Pytań i uwag nie było, wobec czego Przewodniczący RM Dariusz Artur Miecznikowski odczytał porządek obrad:

1. Otwarcie sesji, stwierdzenie prawomocności obrad.
2. Przedstawienie porządku obrad i przegłosowanie ewentualnych zmian.
3. Przyjęcie protokołu z obrad LIX sesji Rady.
4. Sprawozdanie z działalności Burmistrza w okresie międzysesyjnym oraz z wykonania przyjętych uchwał.
5. Rozpatrzenie projektów uchwał lub zajęcie stanowiska:
  - 1) w sprawie wyrażenia zgody na wynajem lokalu użytkowego na okres dłuższy niż 3 lata i odstąpienie od obowiązku przetargowego trybu zawarcia umowy najmu,
  - 2) w sprawie uchwalenia miejscowego planu zagospodarowania przestrzennego Miasta Maków Mazowiecki dla wybranych terenów,
  - 3) w sprawie nadania nazwy ulicy drodze gminnej na terenie Miasta Maków Mazowiecki,

- 4) w sprawie ustalenia wysokości opłat za korzystanie z wychowania przedszkolnego w publicznych przedszkolach prowadzonych przez Miasto Maków Mazowiecki,
  - 5) zmieniająca Uchwałę Nr LIX/458/2023 z 14 września 2023 r. w sprawie określenia trybu i sposobu powoływania i odwoływania członków Zespołu Interdyscyplinarnego w Makowie Mazowieckim,
  - 6) w sprawie określenia wysokości stawek podatku od nieruchomości,
  - 7) zmieniająca Uchwałę Nr XXV/206/2020 Rady Miejskiej w Makowie Mazowieckim z dnia 29 grudnia 2020 roku w sprawie udzielenia pomocy rzeczowej dla Województwa Mazowieckiego,
  - 8) w sprawie dokonania zmian w Wieloletniej Prognozie Finansowej Miasta Maków Mazowiecki na lata 2023 - 2032,
  - 9) w sprawie dokonania zmian w uchwale budżetowej Miasta Maków Mazowiecki na 2023 rok,
  - 10) Informacja o stanie realizacji zadań oświatowych za rok szkolny 2022/2023 na terenie Miasta Maków Mazowiecki
  - 11) informacja o oświadczeniach majątkowych radnych i pracowników samorządowych za 2022 r.
6. Wolne wnioski i informacje.
  7. Zamknięcie obrad LXII sesji Rady Miejskiej.

Przewodniczący RM Dariusz Artur Miecznikowski proponowany porządek obrad poddał pod głosowanie:

za – 15 głosów, przeciw – 0 głosów, wstrzymało się – 0 głosów.

Rada Miejska w Makowie Mazowieckim w obecności 15 radnych, 15 głosami „za” przyjęła proponowany porządek obrad.

Imienny wykaz głosowania stanowi załącznik nr 2 do protokołu.

### **Ad pkt 3.**

#### **Przyjęcie protokołu z obrad LIX sesji Rady.**

Przewodniczący RM Dariusz Artur Miecznikowski otworzył dyskusję w przedmiocie przyjęcia protokołu. Poinformował, że protokół był wyłożony do wglądu w Biurze Rady Miejskiej.

Pytań i uwag nie było, wobec czego Przewodniczący RM Dariusz Artur Miecznikowski protokół z obrad LIX sesji Rady poddał pod głosowanie:

za – 15 głosów, przeciw – 0 głosów, wstrzymało się – 0 głosów.

Rada Miejska w Makowie Mazowieckim w obecności 15 radnych, 15 głosami „za”, przyjęła protokół z obrad LIX sesji Rady.

Imienny wykaz głosowania stanowi załącznik nr 3 do protokołu.

**Ad pkt 4.**

**Sprawozdanie z działalności Burmistrza w okresie międzysesyjnym oraz z wykonania przyjętych uchwał.**

Burmistrz Miasta Tadeusz Ciak przedstawił sprawozdanie, które stanowi załącznik nr 4 do protokołu.

**Ad pkt 5.**

**Rozpatrzenie projektów uchwał lub zajęcie stanowiska:**

Przewodniczący RM Dariusz Artur Miecznikowski poinformował, że przed LXII sesją RM odbyło się wspólne posiedzenie Komisji RM, na którym były omawiane wszystkie projekty uchwał.

**ppkt 1)**

**w sprawie wyrażenia zgody na wynajem lokalu użytkowego na okres dłuższy niż 3 lata i odstąpienie od obowiązku przetargowego trybu zawarcia umowy najmu,**

Przewodniczący RM Dariusz Artur Miecznikowski otworzył dyskusję w przedmiocie projektu uchwały.

Pytań i uwag nie było, wobec czego Wiceprzewodnicząca RM Małgorzata Jolanta Długołęcka odczytała projekt uchwały w sprawie wyrażenia zgody na wynajem lokalu użytkowego na okres dłuższy niż 3 lata i odstąpienie od obowiązku przetargowego trybu zawarcia umowy najmu.

Następnie Przewodniczący RM Dariusz Artur Miecznikowski projekt uchwały poddał pod głosowanie:

za - 15 głosów, przeciw - 0 głosów, wstrzymało się - 0 głosów.

Rada Miejska w Makowie Mazowieckim w obecności 15 radnych, 15 głosami „za”, podjęła uchwałę Nr LXII/465/2023 z dnia 9 listopada 2023 r. w sprawie wyrażenia zgody na wynajem lokalu użytkowego na okres dłuższy niż 3 lata i odstąpienie od obowiązku przetargowego trybu zawarcia umowy najmu, która stanowi załącznik nr 5 do protokołu.

Imienny wykaz głosowania stanowi załącznik nr 6 do protokołu.

**ppkt 2)**

**w sprawie uchwalenia miejscowego planu zagospodarowania przestrzennego Miasta Maków Mazowiecki dla wybranych terenów,**

Przewodniczący RM Dariusz Artur Miecznikowski otworzył dyskusję w przedmiocie projektu uchwały.

Pytań i uwag nie było, wobec czego Przewodniczący RM Dariusz Artur Miecznikowski poinformował, że przed głosowaniem projektu uchwały należy przegłosować rozstrzygnięcie o sposobie rozpatrzenia uwag wniesionych do wyłożonego do publicznego wglądu projektu planu. Przeczytał rozstrzygnięcie, a następnie jego treść poddał pod głosowanie:

za - 15 głosów, przeciw - 0 głosów, wstrzymało się - 0 głosów.

Rada Miejska w Makowie Mazowieckim w obecności 15 radnych, 15 głosami „za”, przyjęła treść rozstrzygnięcia o sposobie rozpatrzenia uwag wniesionych do wyłożonego do publicznego wglądu projektu planu, który stanowi załącznik nr 7 do protokołu.

Następnie Wiceprzewodniczący RM Arkadiusz Dobrzyński odczytał projekt uchwały w sprawie uchwalenia miejscowego planu zagospodarowania przestrzennego Miasta Maków Mazowiecki dla wybranych terenów.

Następnie Przewodniczący RM Dariusz Artur Miecznikowski projekt uchwały poddał pod głosowanie:

za - 15 głosów, przeciw - 0 głosów, wstrzymało się - 0 głosów.

Rada Miejska w Makowie Mazowieckim w obecności 15 radnych, 15 głosami „za”, podjęła uchwałę Nr LXII/466/2023 z dnia 9 listopada 2023 r. w sprawie uchwalenia miejscowego planu zagospodarowania przestrzennego Miasta Maków Mazowiecki dla wybranych terenów, która stanowi załącznik nr 8 do protokołu.

Imienny wykaz głosowania stanowi załącznik nr 9 do protokołu.

### **ppkt 3)**

**w sprawie nadania nazwy ulicy drodze gminnej na terenie Miasta Maków Mazowiecki,**

Przewodniczący RM Dariusz Artur Miecznikowski otworzył dyskusję w przedmiocie projektu uchwały.

Pytań i uwag nie było, wobec czego Wiceprzewodnicząca RM Małgorzata Jolanta Długołęcka odczytała projekt uchwały w sprawie nadania nazwy ulicy drodze gminnej na terenie Miasta Maków Mazowiecki.

Następnie Przewodniczący RM Dariusz Artur Miecznikowski projekt uchwały poddał pod głosowanie:

za - 15 głosów, przeciw - 0 głosów, wstrzymało się - 0 głosów.

Rada Miejska w Makowie Mazowieckim w obecności 15 radnych, 15 głosami „za”, podjęła uchwałę Nr LXII/467/2023 z dnia 9 listopada 2023 r. w sprawie nadania nazwy ulicy drodze gminnej na terenie Miasta Maków Mazowiecki, która stanowi załącznik nr 10 do protokołu.

Imienny wykaz głosowania stanowi załącznik nr 11 do protokołu.

### **ppkt 4)**

**w sprawie ustalenia wysokości opłat za korzystanie z wychowania przedszkolnego w publicznych przedszkolach prowadzonych przez Miasto Maków Mazowiecki,**

Przewodniczący RM Dariusz Artur Miecznikowski otworzył dyskusję w przedmiocie projektu uchwały.

Pytań i uwag nie było, wobec czego Wiceprzewodniczący RM Arkadiusz Dobrzyński odczytał projekt uchwały w sprawie ustalenia wysokości opłat za korzystanie z wychowania przedszkolnego w publicznych przedszkolach prowadzonych przez Miasto Maków Mazowiecki.

Następnie Przewodniczący RM Dariusz Artur Miecznikowski projekt uchwały poddał pod głosowanie:

za - 15 głosów, przeciw - 0 głosów, wstrzymało się - 0 głosów.

Rada Miejska w Makowie Mazowieckim w obecności 15 radnych, 15 głosami „za”, podjęła uchwałę Nr LXII/468/2023 z dnia 9 listopada 2023 r. w sprawie ustalenia wysokości opłat za korzystanie z wychowania przedszkolnego w publicznych przedszkolach prowadzonych przez Miasto Maków Mazowiecki, która stanowi załącznik nr 12 do protokołu.

Imienny wykaz głosowania stanowi załącznik nr 13 do protokołu.

#### **ppkt 5)**

**zmieniająca Uchwałę Nr LIX/458/2023 z 14 września 2023 r. w sprawie określenia trybu i sposobu powoływania i odwoływania członków Zespołu Interdyscyplinarnego w Makowie Mazowieckim,**

Przewodniczący RM Dariusz Artur Miecznikowski otworzył dyskusję w przedmiocie projektu uchwały.

Pytań i uwag nie było, wobec czego Wiceprzewodnicząca RM Małgorzata Jolanta Długołęcka odczytała projekt uchwały zmieniającej Uchwałę Nr LIX/458/2023 z 14 września 2023 r. w sprawie określenia trybu i sposobu powoływania i odwoływania członków Zespołu Interdyscyplinarnego w Makowie Mazowieckim.

Następnie Przewodniczący RM Dariusz Artur Miecznikowski projekt uchwały poddał pod głosowanie:

za - 15 głosów, przeciw - 0 głosów, wstrzymało się - 0 głosów.

Rada Miejska w Makowie Mazowieckim w obecności 15 radnych, 15 głosami „za”, podjęła uchwałę Nr LXII/469/2023 z dnia 9 listopada 2023 r. zmieniającą Uchwałę Nr LIX/458/2023 z 14 września 2023 r. w sprawie określenia trybu i sposobu powoływania i odwoływania członków Zespołu Interdyscyplinarnego w Makowie Mazowieckim, która stanowi załącznik nr 14 do protokołu.

Imienny wykaz głosowania stanowi załącznik nr 15 do protokołu.

#### **ppkt 6)**

**w sprawie określenia wysokości stawek podatku od nieruchomości,**

Przewodniczący RM Dariusz Artur Miecznikowski otworzył dyskusję w przedmiocie projektu uchwały.

Pytań i uwag nie było, wobec czego Wiceprzewodniczący RM Arkadiusz Dobrzyński odczytał projekt uchwały w sprawie określenia wysokości stawek podatku od nieruchomości.

Następnie Przewodniczący RM Dariusz Artur Miecznikowski projekt uchwały poddał pod głosowanie:

za - 14 głosów, przeciw - 0 głosów, wstrzymało się - 1 głos.

Rada Miejska w Makowie Mazowieckim w obecności 15 radnych, 14 głosami „za”, podjęła uchwałę Nr LXII/470/2023 z dnia 9 listopada 2023 r. w sprawie wyrażenia zgody na sprzedaż nieruchomości stanowiącej mienie komunalne, która stanowi załącznik nr 16 do protokołu.

Imienny wykaz głosowania stanowi załącznik nr 17 do protokołu.

**ppkt 7)**

**zmieniająca Uchwałę Nr XXV/206/2020 Rady Miejskiej w Makowie Mazowieckim z dnia 29 grudnia 2020 roku w sprawie udzielenia pomocy rzeczowej dla Województwa Mazowieckiego,**

Przewodniczący RM Dariusz Artur Miecznikowski otworzył dyskusję w przedmiocie projektu uchwały.

Pytań i uwag nie było, wobec czego Wiceprzewodnicząca RM Małgorzata Jolanta Długołęcka odczytała projekt uchwały zmieniającej Uchwałę Nr XXV/206/2020 Rady Miejskiej w Makowie Mazowieckim z dnia 29 grudnia 2020 roku w sprawie udzielenia pomocy rzeczowej dla Województwa Mazowieckiego.

Następnie Przewodniczący RM Dariusz Artur Miecznikowski projekt uchwały poddał pod głosowanie:

za - 15 głosów, przeciw - 0 głosów, wstrzymało się - 0 głosów.

Rada Miejska w Makowie Mazowieckim w obecności 15 radnych, 15 głosami „za”, podjęła uchwałę Nr LXII/471/2023 z dnia 9 listopada 2023 r. zmieniającą Uchwałę Nr XXV/206/2020 Rady Miejskiej w Makowie Mazowieckim z dnia 29 grudnia 2020 roku w sprawie udzielenia pomocy rzeczowej dla Województwa Mazowieckiego, która stanowi załącznik nr 18 do protokołu.

Imienny wykaz głosowania stanowi załącznik nr 19 do protokołu.

**ppkt 8)**

**w sprawie dokonania zmian w Wieloletniej Prognozie Finansowej Miasta Maków Mazowiecki na lata 2023 – 2032,**

Przewodniczący RM Dariusz Artur Miecznikowski otworzył dyskusję w przedmiocie projektu uchwały. Poinformował, że Skarbnik Miasta Monika Wołosz omówiła na wspólnym posiedzeniu Komisji RM wszystkie projekty uchwał budżetowych.



Pytań i uwag nie było, wobec czego Wiceprzewodniczący RM Arkadiusz Dobrzyński odczytał projekt uchwały w sprawie dokonania zmian w Wieloletniej Prognozie Finansowej Miasta Maków Mazowiecki na lata 2023 – 2032.

Następnie Przewodniczący RM Dariusz Artur Miecznikowski projekt uchwały poddał pod głosowanie:

za - 14 głosów, przeciw - 0 głosów, wstrzymało się - 1 głos.

Rada Miejska w Makowie Mazowieckim w obecności 15 radnych, 14 głosami „za”, podjęła uchwałę Nr LXII/472/2023 z dnia 9 listopada 2023 r. w sprawie dokonania zmian w Wieloletniej Prognozie Finansowej Miasta Maków Mazowiecki na lata 2023 – 2032, która stanowi załącznik nr 20 do protokołu.

Imienny wykaz głosowania stanowi załącznik nr 21 do protokołu.

#### **ppkt 9)**

#### **w sprawie dokonania zmian w uchwale budżetowej Miasta Maków Mazowiecki na 2023 rok,**

Przewodniczący RM Dariusz Artur Miecznikowski otworzył dyskusję w przedmiocie projektu uchwały.

Pytań i uwag nie było, wobec czego Wiceprzewodnicząca RM Małgorzata Jolanta Długołęcka odczytała projekt uchwały w sprawie dokonania zmian w uchwale budżetowej Miasta Maków Mazowiecki na 2023 rok.

Następnie Przewodniczący RM Dariusz Artur Miecznikowski projekt uchwały poddał pod głosowanie:

za - 14 głosów, przeciw - 1 głos, wstrzymało się - 0 głosów.

Rada Miejska w Makowie Mazowieckim w obecności 15 radnych, 14 głosami „za”, podjęła uchwałę Nr LXII/473/2023 z dnia 9 listopada 2023 r. w sprawie dokonania zmian w uchwale budżetowej Miasta Maków Mazowiecki na 2023 rok, która stanowi załącznik nr 22 do protokołu.

Imienny wykaz głosowania stanowi załącznik nr 23 do protokołu.

#### **ppkt 10)**

#### **informacja o stanie realizacji zadań oświatowych za rok szkolny 2022/2023 na terenie Miasta Maków Mazowiecki,**

Przewodniczący RM Dariusz Artur Miecznikowski otworzył dyskusję w przedmiocie informacji.

Pytań i uwag nie było, wobec czego Przewodniczący RM Dariusz Artur Miecznikowski przeszedł do następnego podpunktu.

Informacja o stanie realizacji zadań oświatowych za rok szkolny 2022/2023 na terenie Miasta Maków Mazowiecki stanowi załącznik nr 24 do protokołu.

**ppkt 11)**

**informacja o oświadczeniach majątkowych radnych i pracowników samorządowych za 2022 r.**

Przewodniczący RM Dariusz Artur Miecznikowski otworzył dyskusję w informacjach. Przeczytał informację o oświadczeniach majątkowych radnych za 2022 r., która stanowi załącznik nr 25 do protokołu.

Burmistrz Miasta Tadeusz Ciak powiedział, że jest szczęśliwy, że może co roku składać taką informację i dodał, że to bardzo dobrze, że one są, ponieważ pilnują porządku i tego, żeby nie było żadnych pokus, a wszyscy mieszkańcy mieli dostęp do takiej informacji. Następnie przedstawił informację o pracownikach samorządowych, która stanowi załącznik nr 26 do protokołu.

Pytań i uwag nie było, wobec czego Przewodniczący RM Dariusz Artur Miecznikowski przeszedł do następnego punktu.

**Ad pkt 6.**

**Wolne wnioski i informacje.**

Wolnych wniosków i informacji nie było.

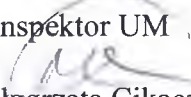
**Ad pkt 7.**

**Zamknięcie obrad LXII sesji Rady Miejskiej.**

Wobec zrealizowania porządku obrad LXII sesji Rady Miejskiej Przewodniczący RM Dariusz Artur Miecznikowski o godz. 14<sup>40</sup> zamknął posiedzenie.

Na tym obrady i protokołowanie zakończono.

Protokołowała:

Inspéktor UM  
  
Małgorzata Cikacz

Przewodniczący Rady Miejskiej  
  
Dariusz Artur Miecznikowski

**LISTA OBECNOŚCI RADNYCH  
NA LXII SESJI RADY MIEJSKIEJ  
W MAKOWIE MAZOWIECKIM  
W DNIU 9 LISTOPADA 2023 R.**

1. Bielacki Grzegorz
2. Boguszewski Grzegorz
3. Długołęcka Małgorzata Jolanta
4. Dobrzyński Arkadiusz
5. Falba Paweł
6. Leśniak Sławomir Maciej
7. Miecznikowski Dariusz Artur
8. Mróz Jan
9. Ogar Krzysztof Adam
10. Paczkowski Marian
11. Piątek Mirosław
12. Sawicki Zdzisław
13. Szczuciński Tadeusz
14. Śmiałkowski Michał Arkadiusz
15. Zmorzyński Paweł

A column of handwritten signatures in blue ink, corresponding to the list of council members on the left. Each signature is written over a horizontal dotted line. The signatures are: 1. Grzegorz Bielacki, 2. Grzegorz Boguszewski, 3. Jolanta Małgorzata Długołęcka, 4. Arkadiusz Dobrzyński, 5. Paweł Falba, 6. Maciej Sławomir Leśniak, 7. Artur Dariusz Miecznikowski, 8. Jan Mróz, 9. Adam Krzysztof Ogar, 10. Marian Paczkowski, 11. Mirosław Piątek, 12. Zdzisław Sawicki, 13. Tadeusz Szczuciński, 14. Michał Arkadiusz Śmiałkowski, 15. Paweł Zmorzyński.

**Urząd Miejski w Makowie Mazowieckim**

ul. Moniuszki 6, 06-200 Maków Mazowiecki

tel. (29) 717-10-02

www.makowmazowiecki.pl

**Numer załącznika**

Załącznik Nr ..... 2 .....

do Protokołu Nr LXII .....

z dnia 9 listopada 2023r.

Przeprowadzono głosowanie w sprawie "Przedstawienie porządku obrad i przegłosowanie ewentualnych zmian". Wniosek został przyjęty następującą proporcją głosów: jestem za 15, jestem przeciw 0, wstrzymuję się 0.

Głosowanie zostało przeprowadzone w trybie jawnym, zwykłą większością głosów.

Data i godzina głosowania: 09.11.2023 14:07:34

Radni zagłosowali jak poniżej:

<b>Jestem za</b>	
1.	<i>Grzegorz Bielacki</i>
2.	<i>Grzegorz Boguszewski</i>
3.	<i>Małgorzata Jolanta Długołęcka</i>
4.	<i>Arkadiusz Dobrzyński</i>
5.	<i>Paweł Falba</i>
6.	<i>Sławomir Maciej Leśniak</i>
7.	<i>Dariusz Artur Miecznikowski</i>
8.	<i>Jan Mróz</i>
9.	<i>Krzysztof Adam Ogar</i>
10.	<i>Marian Paczkowski</i>
11.	<i>Mirostaw Piątek</i>
12.	<i>Zdzisław Sawicki</i>
13.	<i>Michał Arkadiusz Śmiałkowski</i>
14.	<i>Tadeusz Szczuciński</i>
15.	<i>Paweł Zmorzyński</i>

<b>Wstrzymuję się</b>	
BRAK	

<b>Jestem przeciw</b>	
BRAK	

<b>Obecni radni, którzy nie wzięli udziału w głosowaniu</b>	
BRAK	

Operatorem systemu był Admin.

Wygenerowano z systemu DSSS Vote za pośrednictwem oprogramowania DSSS Vote App.



**Przeprowadzono głosowanie w sprawie "Przyjęcie protokołu z obrad LIX sesji Rady". Wniosek został przyjęty następującą proporcją głosów: jestem za 15, jestem przeciw 0, wstrzymuję się 0.**

Głosowanie zostało przeprowadzone w trybie jawnym, zwykłą większością głosów.  
Data i godzina głosowania: 09.11.2023 14:08:30

Radni zagłosowali jak poniżej:

<b>Jestem za</b>	
1.	<i>Grzegorz Bielacki</i>
2.	<i>Grzegorz Boguszewski</i>
3.	<i>Małgorzata Jolanta Długołęcka</i>
4.	<i>Arkadiusz Dobrzyński</i>
5.	<i>Paweł Falba</i>
6.	<i>Sławomir Maciej Leśniak</i>
7.	<i>Dariusz Artur Miecznikowski</i>
8.	<i>Jan Mróz</i>
9.	<i>Krzysztof Adam Ogar</i>
10.	<i>Marian Paczkowski</i>
11.	<i>Mirosław Piątek</i>
12.	<i>Zdzisław Sawicki</i>
13.	<i>Michał Arkadiusz Śmiałkowski</i>
14.	<i>Tadeusz Szczuciński</i>
15.	<i>Paweł Zmorzyński</i>

<b>Wstrzymuję się</b>	
	BRAK

<b>Jestem przeciw</b>	
	BRAK

<b>Obecni radni, którzy nie wzięli udziału w głosowaniu</b>	
	BRAK

Operatorem systemu był *Admin*.

Wygenerowano z systemu DSSS Vote za pośrednictwem oprogramowania DSSS Vote App.



# Burmistrz Miasta Maków Mazowiecki

Maków Mazowiecki, 9 listopada 2023 r.

## Sprawozdanie z działalności Burmistrza w okresie międzysesyjnym oraz z wykonania przyjętych uchwał

1. Zakończyliśmy zadania związane z: modernizacją budynku Szkoły Podstawowej Nr 1 oraz pawilonu sportowego (w zakresie zmiany sposobu ogrzewania na gazowe), przebudową drogi na Zakliczewo, modernizacją kotłowni miejskiej, połączeniem istniejących sieci ciepłowniczych w ulicy Generała Pułaskiego, montażem węzłów ciepłych w budynku Urzędu Miejskiego oraz Szkoły Podstawowej Nr 2.
2. Przed nami odbiór zadań inwestycyjnych związanych z: termomodernizacją budynku Urzędu Miejskiego, odbiorem I etapu modernizacji stadionu miejskiego (w zakresie instalacji zewnętrznych) oraz boisk przy ulicy Sportowej i Ciechanowskiej, przebudową dróg na terenie miasta (ul. Diamentowa, Iwaskiewiczza i wiele innych), dostępem do komunikacji zbiorowej (wiaty przystankowe) i remontem odcinka ulicy Przemysłowej.
3. Trwają przygotowania do składania wniosków realizowanych przez Marszałka Województwa Mazowieckiego: Mazowsze dla klimatu (wymiana opraw oświetleniowych), Mazowsze dla zwierząt (współfinansowanie kastracji i sterylizacji zwierząt), Mazowsze dla czystego powietrza (akcje edukacyjne), Mazowsze dla działkowców, Miejsca Pamięci oraz innych naborów realizowanych w systemie ciągłym.
4. Na bieżąco realizowane są zamówienia publiczne, rozstrzygnęliśmy wybór instalacji do których będziemy oddawać odpady z terenu miasta w 2024 roku (TBS Ostrołęka – zmieszane, Błysk-Bis – segregowane i BIO), obecnie ogłosiliśmy przetarg na wyłonienie wykonawcy, który będzie odbierał odpady i transportował je do instalacji.
5. Na koniec chciałbym zaprosić Państwa na obchody święta Niepodległości. Jak co roku spotykamy się o 11.40 pod pomnikiem BOHATEROM POLEGŁYM W WALCE O NIEPODLEGŁOŚĆ. Tego samego dnia zapraszam również na koncert zespołu Szmaragdy, który odbędzie się również w sobotę o godz. 17.00 w Miejskim Domu Kultury. W niedzielę zaś zapraszam na koncert Miejskiej Orkiestry Dętej na godz. 18.00.

**UCHWAŁA NR LXII/465/2023  
RADY MIEJSKIEJ W MAKOWIE MAZOWIECKIM**

z dnia 9 listopada 2023 r.

**w sprawie wyrażenia zgody na wynajem lokalu użytkowego na okres dłuższy niż 3 lata  
i odstąpienie od obowiązku przetargowego trybu zawarcia umowy najmu**

Na podstawie art. 18 ust. 2 pkt 9 lit. a ustawy z dnia 8 marca 1990 r. o samorządzie gminnym (Dz. U. z 2023 r. poz. 40 ze zm.) oraz art. 37 ust. 4 ustawy z dnia 21 sierpnia 1997 r. o gospodarce nieruchomościami (Dz. U. z 2023 r. poz. 344 ze zm.) Rada Miejska w Makowie Mazowieckim uchwala, co następuje :

§ 1. Wyraża zgodę na wynajem lokali użytkowych o powierzchni 155,3 m<sup>2</sup> w nieruchomości zlokalizowanej w Makowie Mazowieckim przy ul. Stanisława Moniuszki 6, stanowiącej własność Miasta Maków przez Powszechną Kasę Oszczędnościową Bank Polski Spółka Akcyjna 02-515 Warszawa ul. Puławska 15 z przeznaczeniem na działalność w/w banku na czas dłuższy niż 3 lata.

§ 2. Wyraża zgodę na odstąpienie od obowiązku przetargowego trybu zawarcia umowy najmu, na nieruchomość i czas wymienione w § 1.

§ 3. Wykonanie uchwały powierza się Burmistrzowi Miasta.

§ 4. Uchwała wchodzi w życie z dniem podjęcia.

Przewodniczący Rady  
Miejskiej

  
**Dariusz  
Artur Mięcznikowski**

**UZASADNIENIE**  
**DO UCHWAŁY NR LXII/465/2023**  
**RADY MIEJSKIEJ W MAKOWIE MAZOWIECKIM**

z dnia 9 listopada 2023 r.

**w sprawie wyrażenia zgody na wynajem lokalu użytkowego na okres dłuższy niż 3 lata  
i odstąpienie od obowiązku przetargowego trybu zawarcia umowy najmu**

Zgodnie z art. 18 ust. 2 pkt 9 lit. a ustawy z dnia 8 marca 1990 r. o samorządzie gminnym (Dz. U. z 2023 r. poz. 40 ze zm.) do wyłącznej właściwości Rady Miejskiej należy podejmowanie uchwał w sprawach majątkowych gminy, w tym dotyczących zasad nabywania, zbywania i obciążania nieruchomości oraz ich wydzierżawienia lub wynajmowania na czas oznaczony dłuższy niż 3 lata lub na czas nieoznaczony, o ile ustawy szczególne nie stanowią inaczej. Uchwała Rady Miejskiej jest wymagana również w przypadku, gdy po umowie zawartej na czas oznaczony strony zawierają kolejne umowy, których przedmiotem jest ta sama nieruchomość. Ponadto zgodnie z art. 37 ust. 4 ustawy z dnia 21 sierpnia 1997 r. o gospodarce nieruchomościami (Dz. U. z 2023 r. poz. 344 ze zm.) Rada Miejska może wyrazić zgodę na odstąpienie od obowiązku przetargowego trybu zawarcia umowy najmu na czas oznaczony dłuższy niż 3 lata lub na czas nieoznaczony.

Powszechna Kasa Oszczędności Bank Polski Spółka Akcyjna, z siedzibą w Warszawie, 02-515 Warszawa, ul. Pułaska 15 zwróciła się z prośbą o zawarcie kolejnej umowy najmu do dnia 30 czerwca 2029 r.

W związku z powyższym podjęcie uchwały uważa się za zasadne.

**PRZEWODNICZĄCY RADY**

*Dariusz Artur Miecznikowski*





## Urząd Miejski w Makowie Mazowieckim

ul. Moniuszki 6, 06-200 Maków Mazowiecki

tel. (29) 717-10-02

www.makowmazowiecki.pl

## Numer załącznika

Załącznik Nr 6

do Protokołu Nr LXII

z dnia 9 listopada 2023 r.

**Uchwała numer LXII/465/2023 "Uchwała w sprawie wyrażenia zgody na wynajem lokalu użytkowego na okres dłuższy niż 3 lata i odstąpienie od obowiązku przetargowego trybu zawarcia umowy najmu" została podjęta następującą proporcją głosów: jestem za 15, jestem przeciw 0, wstrzymuję się 0.**

Uchwała została podjęta w trybie jawnym, zwykłą większością głosów.

Data i godzina głosowania: 09.11.2023 14:15:19

Radni zagłosowali jak poniżej:

<b>Jestem za</b>	
1.	Grzegorz Bielacki
2.	Grzegorz Boguszewski
3.	Małgorzata Jolanta Długolecka
4.	Arkadiusz Dobrzyński
5.	Paweł Falba
6.	Sławomir Maciej Leśniak
7.	Dariusz Artur Miecznikowski
8.	Jan Mróz
9.	Krzysztof Adam Ogar
10.	Marian Paczkowski
11.	Mirosław Piątek
12.	Zdzisław Sawicki
13.	Michał Arkadiusz Śmiałkowski
14.	Tadeusz Szczuciński
15.	Paweł Zmorzyński

<b>Wstrzymuję się</b>	
	<i>BRAK</i>

<b>Jestem przeciw</b>	
	<i>BRAK</i>

<b>Obecni radni, którzy nie wzięli udziału w głosowaniu</b>	
	<i>BRAK</i>

Operatorem systemu był *Admin*.

Wygenerowano z systemu DSSS Vote za pośrednictwem oprogramowania DSSS Vote App.

**Urząd Miejski w Makowie Mazowieckim**

ul. Moniuszki 6, 06-200 Maków Mazowiecki

tel. (29) 717-10-02

www.makowmazowiecki.pl

**Numer załącznika**Załącznik Nr *7*do Protokołu Nr *LXII*z dnia *9 listopada 2023 r.*

**Przeprowadzono głosowanie w sprawie "Rozstrzygnięcie o sposobie rozpatrzenia uwag wniesionych do wyłożonego do publicznego wglądu projektu planu". Wniosek został przyjęty następującą proporcją głosów: jestem za 15, jestem przeciw 0, wstrzymuję się 0.**

Głosowanie zostało przeprowadzone w trybie jawnym, zwykłą większością głosów.

Data i godzina głosowania: 09.11.2023 14:17:33

Radni zagłosowali jak poniżej:

<b>Jestem za</b>	
1.	<i>Grzegorz Bielacki</i>
2.	<i>Grzegorz Boguszewski</i>
3.	<i>Małgorzata Jolanta Długołęcka</i>
4.	<i>Arkadiusz Dobrzyński</i>
5.	<i>Paweł Falba</i>
6.	<i>Sławomir Maciej Leśniak</i>
7.	<i>Dariusz Artur Miecznikowski</i>
8.	<i>Jan Mróz</i>
9.	<i>Krzysztof Adam Ogar</i>
10.	<i>Marian Paczkowski</i>
11.	<i>Mirostaw Piątek</i>
12.	<i>Zdzisław Sawicki</i>
13.	<i>Michał Arkadiusz Śmiałkowski</i>
14.	<i>Tadeusz Szczuciński</i>
15.	<i>Paweł Zmorzyński</i>

<b>Wstrzymuję się</b>	
	<i>BRAK</i>

<b>Jestem przeciw</b>	
	<i>BRAK</i>

<b>Obecni radni, którzy nie wzięli udziału w głosowaniu</b>	
	<i>BRAK</i>

Operatorem systemu był *Admin*.

Wygenerowano z systemu DSSS Vote za pośrednictwem oprogramowania DSSS Vote App.

**UCHWAŁA NR LXII/466/2023  
RADY MIEJSKIEJ W MAKOWIE MAZOWIECKIM**

z dnia 9 listopada 2023 r.

**w sprawie uchwalenia miejscowego planu zagospodarowania przestrzennego  
Miasta Maków Mazowiecki dla wybranych terenów**

Na podstawie art. 18 ust. 2 pkt. 5 ustawy z dnia 8 marca 1990 r. o samorządzie gminnym (Dz. U. z 2023 r. poz. 40, ze zmianami) oraz art. 20 ust. 1 i 67a ust. 5 ustawy z dnia 27 marca 2003 r. o planowaniu i zagospodarowaniu przestrzennym (Dz. U. z 2023 r. poz. 977, ze zmianami), w związku z art. 67 ust. 3 pkt. 2, pkt. 3 i pkt. 4 ustawy z dnia 7 lipca 2023 r. o zmianie ustawy o planowaniu i zagospodarowaniu przestrzennym oraz niektórych innych ustaw (Dz. U. z 2023 poz. 1688) oraz Uchwałą Nr XLVI/353/2022 Rady Miejskiej w Makowie Mazowieckim z dnia 22 czerwca 2022 r. w sprawie przystąpienia do sporządzenia miejscowego planu zagospodarowania przestrzennego Miasta Maków Mazowiecki dla wybranych terenów, po stwierdzeniu, że plan nie narusza ustaleń studium uwarunkowań i kierunków zagospodarowania przestrzennego Miasta Maków Mazowiecki, przyjętego Uchwałą Nr XXVI/204/2001 r. Rady Miejskiej w Makowie Mazowieckim z dnia 15 lutego 2001 r., ze zmianami, uchwała się co następuje:

**Rozdział 1.  
Ustalenia ogólne**

**§ 1.** Uchwała się miejscowy plan zagospodarowania przestrzennego Miasta Maków Mazowiecki dla wybranych terenów, zwany dalej „planem”.

**§ 2.** Załącznikami do uchwały są:

- 1) Załączniki nr 1 i nr 2 – rysunek planu wykonany na mapie zasadniczej w skali 1:1000;
- 2) załącznik nr 3 – rozstrzygnięcie o sposobie rozpatrzenia uwag wniesionych do wyłożonego do publicznego wglądu projektu planu;
- 3) załącznik nr 4 – rozstrzygnięcie o sposobie realizacji, zapisanych w planie inwestycji z zakresu infrastruktury technicznej, które należą do zadań własnych gminy oraz zasadach ich finansowania, zgodnie z przepisami o finansach publicznych;
- 4) załącznik nr 5 – dane przestrzenne, o których mowa w art. 67a ustawy z dnia 27 marca 2003 r. o planowaniu i zagospodarowaniu przestrzennym.

**§ 3. 1.** Ustalenia zawarte w tekście planu oraz na rysunku planu obowiązują łącznie, w zakresie określonym uchwałą.

2. Następujące oznaczenia graficzne na rysunku planu są obowiązującymi ustaleniami planu:

- 1) granice planu;
- 2) linie rozgraniczające tereny o różnym przeznaczeniu lub różnych zasadach zagospodarowania;
- 3) nieprzekraczalne linie zabudowy;
- 4) wymiarowanie rysunku planu (w metrach);
- 5) napowietrzne linie elektroenergetyczne 15 kV do zamiany na sieci kablowe;
- 6) symbole cyfrowe i literowe określające przeznaczenie terenów wyodrębnionych liniami rozgraniczającymi;
- 7) obszary podlegające ochronie, wyznaczone na podstawie przepisów odrębnych:
  - a) obszary szczególnego zagrożenia powodzią, na których prawdopodobieństwo wystąpienia powodzi jest wysokie i wynosi raz na 10 lat (Q 10%),
  - b) obszary szczególnego zagrożenia powodzią, na których prawdopodobieństwo wystąpienia powodzi jest średnie i wynosi raz na 100 lat (Q 1%);

8) obszary wymagające szczególnych warunków zagospodarowania terenów, wyznaczone na podstawie przepisów odrębnych: strefa ograniczeń sytuowania zabudowy od granicy lasu.

3. Na obszarze objętym planem nie zachodzą przesłanki do określenia wybranych ustaleń wymaganych art. 15 ust. 2 i ust. 3 ustawy z dnia 27 marca 2003 r. o planowaniu i zagospodarowaniu przestrzennym, w szczególności dotyczy to:

- 1) granic i sposobów zagospodarowania terenów górniczych i obszarów osuwania się mas ziemnych, ze względu na brak ich występowania w granicach planu;
- 2) wymagań wynikających z potrzeb kształtowania przestrzeni publicznych, ze względu na brak w granicach planu obszarów przestrzeni publicznych określonych w studium uwarunkowań i kierunków zagospodarowania przestrzennego miasta Maków Mazowiecki;
- 3) zasad kształtowania krajobrazu, w tym krajobrazów priorytetowych określonych w audycie krajobrazowym oraz w planach zagospodarowania przestrzennego województwa ze względu na brak opracowania audytu krajobrazowego;
- 4) zasad ochrony dziedzictwa kulturowego i zabytków, w tym krajobrazów kulturowych, oraz dóbr kultury współczesnej, ze względu na brak występowania w granicach planu obiektów i obszarów podlegających ochronie w tym zakresie.

§ 4. Ilekroć w niniejszej uchwale jest mowa o:

- 1) uchwale – należy przez to rozumieć niniejszą uchwałę Rady Miejskiej w Makowie Mazowieckim;
- 2) przepisach odrębnych – należy przez to rozumieć obowiązujące przepisy ustaw wraz z aktami wykonawczymi;
- 3) terenie – należy przez to rozumieć obszar ograniczony na rysunku planu liniami rozgraniczającymi, oznaczony symbolem cyfrowym i literowym określającym jego przeznaczenie;
- 4) liniach rozgraniczających – należy przez to rozumieć linie ustalone na rysunku planu, wyznaczające granice terenów o różnym przeznaczeniu lub różnych zasadach zabudowy i zagospodarowania;
- 5) przeznaczeniu – należy przez to rozumieć rodzaj przeznaczenia, które zostało ustalone, jako jedyne lub przeważające na terenie wyznaczonym liniami rozgraniczającymi;
- 6) dojazdach niewyznaczonych – należy przez to rozumieć istniejący lub dopuszczony planem, nieokreślony liniami rozgraniczającymi na rysunku planu, fragment terenu, niezbędny dla zapewnienia obsługi komunikacyjnej działek i obiektów;
- 7) usługach – należy przez to rozumieć działalność, której celem jest zaspokajanie potrzeb ludności w zakresie działalności nie będącej produkcją dóbr materialnych metodami przemysłowymi, obejmującą formy działalności zakwalifikowanej na podstawie przepisów odrębnych do usług i handlu, za wyjątkiem ograniczeń wskazanych w ustaleniach szczegółowych dla wyodrębnionych w planie terenów;
- 8) usługach rzemieślniczych – należy przez to rozumieć usługi związane z działalnością gospodarczą z zakresu rzemiosła w rozumieniu przepisów odrębnych;
- 9) nieprzekraczalnych liniach zabudowy – należy przez to rozumieć linie wyznaczone na rysunku planu, określające dopuszczalne zbliżenie budynków do linii rozgraniczającej teren, z dopuszczeniem wysunięcia przed wyznaczoną linię elementów architektonicznego ukształtowania budynków akcentujących wejścia lub wjazdy: schodów, daszków, balkonów, wykuszy, tarasów, o maksymalnie 1,5 m, przy czym wysunięte elementy budynków, nie mogą wykraczać poza linie rozgraniczające tereny (wyznaczone na rysunku planu linie nie dotyczą sieci infrastruktury technicznej i urządzeń z nimi związanych oraz parkingów i miejsc do parkowania, dojazdów i dojść);
- 10) powierzchni zabudowy - należy przez to rozumieć udział sumy powierzchni zajętej przez budynki do powierzchni działki, wyznaczony poprzez rzut poziomy krawędzi budynków na powierzchnię terenu mierzony po zewnętrznym obrysie budynków. Do powierzchni zabudowy nie wlicza się powierzchni obiektów budowlanych ani ich części nie wystających ponad powierzchnię terenu oraz powierzchni elementów drugorzędnych stanowiących zewnętrzne uzupełnienie bryły głównej budynku takich jak: schody zewnętrzne, rampy zewnętrzne, daszki, markizy, balkony i występy dachowe;

- 11) nowo wydzielanej działce budowlanej – należy przez to rozumieć działkę budowlaną wydzieloną geodezyjnie po wejściu w życie niniejszej uchwały;
- 12) dachu płaskim – należy przez to rozumieć dach o kącie nachylenia połaci dachowych nie większym niż 12° w stosunku do płaszczyzny poziomej;
- 13) dachu półpłaskim – należy przez to rozumieć dach o kącie nachylenia połaci dachowych od 13° do 22° w stosunku do płaszczyzny poziomej;
- 14) wysokości zabudowy należy przez to rozumieć:
  - a) w odniesieniu do budynków - wysokość mierzoną zgodnie z definicją określoną w przepisach odrębnych z zakresu warunków technicznych, jakim powinny odpowiadać budynki i ich usytuowanie,
  - b) w odniesieniu do pozostałych obiektów budowlanych – wysokość mierzoną od poziomu naturalnej warstwy terenu usytuowania obiektu do najwyższej położonego punktu obiektu.

## **Rozdział 2. Przeznaczenie terenów w planie**

**§ 5.** Użyte w uchwale i na rysunku planu symbole podstawowego przeznaczenia terenu oznaczają:

- 1) MNW-U - teren zabudowy mieszkaniowej jednorodzinnej wolnostojącej lub usług;
- 2) MW-U – teren zabudowy mieszkaniowej wielorodzinnej lub usług;
- 3) U-PP – tereny usług lub produkcji przemysłowej;
- 4) KDD - tereny dróg dojazdowych;
- 5) RN – teren rolnictwa z zakazem zabudowy;
- 6) RZM – teren zabudowy zagrodowej;
- 7) L – tereny lasów.

## **Rozdział 3. Zasady ochrony i kształtowania ład przestrzennego**

**§ 6. 1.** Ustala się, oznaczone i zwymiarowane na rysunku planu, nieprzekraczalne linie zabudowy.

2. Ustala się zachowanie istniejących budynków w poszczególnych terenach, z prawem do przebudowy, rozbudowy, nadbudowy, rozbiórki i odbudowy oraz zmiany sposobu użytkowania, pod warunkiem zachowania wskaźników i parametrów urbanistycznych określonych w ustaleniach szczegółowych dla terenów oraz za wyjątkiem rozbudowy i nadbudowy istniejących budynków położonych pomiędzy nieprzekraczalną linią zabudowy a linią rozgraniczającą względem której, linie zabudowy określono.

**§ 7.** Na całym obszarze planu ustala się:

- 1) w zakresie kolorystyki zabudowy dopuszczenie stosowania na elewacjach budynków wyłącznie barw stonowanych, odcieni szarości i beżu, barw zbliżonych do naturalnych materiałów takich jak kamień, cegła i drewno i barw piaskowych, odcieni barwy białej i kremowej, za wyjątkiem elementów dekoru architektonicznego, związanego bezpośrednio z logotypem prowadzonej działalności w budynkach usługowych;
- 2) za wyjątkiem terenów RN i L dopuszczenie realizacji miejsc do parkowania, parkingów, dojść pieszych, dojazdów niewyznaczonych na rysunku planu, placów manewrowych, ścieżek rowerowych, zbiorników retencyjnych wód opadowych lub roztopowych, urządzeń i obiektów infrastruktury technicznej oraz zieleni urządzonej, pod warunkiem zachowania zgodności z innymi ustaleniami planu i obowiązującymi przepisami odrębnymi;
- 3) nakaz zapewnienia dostępności dróg publicznych osobom ze szczególnymi potrzebami, zgodnie z zasadami uniwersalnego projektowania;
- 4) nakaz realizacji budynków, w szczególności budynków użyteczności publicznej, zgodnie z przepisami odrębnymi z zakresu zapewnienia dostępności osobom ze szczególnymi potrzebami, w tym zgodnie z zasadami uniwersalnego projektowania i przy zachowaniu dostępności architektonicznej.

#### **Rozdział 4.** **Zasady ochrony środowiska, przyrody i krajobrazu**

**§ 8.** W zakresie zasad ochrony środowiska, przyrody i krajobrazu ustala się:

- 1) zakaz lokalizowania zakładów o zwiększonym lub dużym ryzyku wystąpienia poważnych awarii, o których mowa w przepisach odrębnych;
- 2) zakaz lokalizacji przedsięwzięć mogących zawsze znacząco oddziaływać na środowisko, określonych w przepisach odrębnych, z wyjątkiem dróg i infrastruktury technicznej;
- 3) kwalifikacja w zakresie przestrzegania dopuszczalnych poziomów hałasu w środowisku dla terenów faktycznie zagospodarowanych, zgodnie z przepisami odrębnymi dla terenów:
  - a) MNW-U, MW-U - jak dla terenów zabudowy mieszkaniowo – usługowej,
  - b) RZM - jak dla terenów zabudowy zagrodowej.

#### **Rozdział 5.**

##### **Ustalenia w zakresie granic i sposobów zagospodarowania terenów lub obiektów podlegających ochronie, na podstawie przepisów odrębnych.**

**§ 9. 1.** Wskazuje się wyznaczone na podstawie przepisów odrębnych i oznaczone na rysunku planu:

- 1) obszary szczególnego zagrożenia powodzią, na których prawdopodobieństwo wystąpienia powodzi jest wysokie i wynosi raz na 10 lat (Q 10%);
- 2) obszary szczególnego zagrożenia powodzią, na których prawdopodobieństwo wystąpienia powodzi jest średnie i wynosi raz na 100 lat (Q 1%).

2. Dla obszarów, o których mowa w ust. 1 obowiązują nakazy, zakazy i ograniczenia wynikające z przepisów odrębnych z zakresu prawa wodnego, z uwzględnieniem innych ustaleń planu, w tym obejmujących zakaz realizacji nowej zabudowy oraz gromadzenia ścieków, nawozów naturalnych, środków chemicznych, a także innych substancji lub materiałów, które mogą zanieczyścić wody oraz prowadzenia przetwarzania odpadów, w szczególności ich składowania.

3. Wskazuje się, że cały obszar planu znajduje się w zasięgu Głównego Zbiornika Wód Podziemnych Nr 215 Subniecka Warszawska.

4. Dla zbiornika, o którym mowa w ust. 3 obowiązuje nakaz uwzględnienia w zagospodarowaniu terenów odpowiednich przepisów odrębnych odnoszących się do jakości wód podziemnych i zasad ich ochrony oraz innych ustaleń planu w zakresie odprowadzania wód opadowych lub roztopowych.

#### **Rozdział 6.**

##### **Szczegółowe zasady i warunki scalania i podziału nieruchomości**

**§ 10. 1.** Ustala się minimalną powierzchnia działki na terenach oznaczonych symbolami:

- 1) MNW-U - 800 m<sup>2</sup>;
- 2) MW-U, U-PP - 2000 m<sup>2</sup>.

2. Ustala się minimalny front działki na terenach oznaczonych symbolami:

- 1) MNW-U – 18 m;
- 2) MW-U, U-PP – 25 m.

3. Ustala się, że kąt położenia granic działek w stosunku do pasa drogowego powinien zawierać się w przedziale od 70° do 90°.

#### **Rozdział 7.**

##### **Szczególne warunki zagospodarowania terenów oraz ograniczenia w ich użytkowaniu, wyznaczone na podstawie przepisów odrębnych, w tym zakaz zabudowy**

**§ 11. 1.** Wskazuje się, oznaczoną na rysunku planu, strefę ograniczeń sytuowania zabudowy od granicy lasu, wyznaczoną z uwzględnieniem przepisów odrębnych.

2. W granicach strefy, o której mowa w ust. 1, obowiązuje lokalizacja zabudowy zgodnie z przepisami odrębnymi z zakresu prawa budowlanego i warunków technicznych, jakim powinny odpowiadać budynki i ich usytuowanie.

## **Rozdział 8.**

### **Zasady modernizacji, rozbudowy i budowy systemów komunikacji i systemu parkowania**

**§ 12.** W zakresie zasad modernizacji, rozbudowy i budowy systemów komunikacji ustala się następujące zasady:

- 1) drogi oznaczone symbolami KDD stanowią publiczny układ komunikacyjny oraz zapewniają połączenia z układem komunikacyjnym gminy i ponadlokalnym układem komunikacyjnym;
- 2) bezpośrednia obsługa komunikacyjna terenów z uwzględnieniem następujących zasad:
  - a) terenu oznaczonego symbolem 1MNW-U poprzez wjazdy z bezpośrednio graniczącej z planem ulicy Fiołkowej (droga gminna),
  - b) terenu oznaczonego symbolem 1MW-U poprzez wjazdy z drogi oznaczonej symbolem 1KDD (ulica Dolna),
  - c) terenu oznaczonego symbolem 1U-PP poprzez istniejący wjazd z bezpośrednio graniczącej z planem ulicy Duńskiego Czerwonego Krzyża (droga krajowa nr 60,
  - d) terenu oznaczonego symbolem 2U-PP z istniejącego zjazdu z bezpośrednio graniczącej z planem ulicy Armii Krajowej (droga gminna) poprzez działkę nr ewid. 281/12,
  - e) terenu oznaczonego symbolem 1RZM poprzez wjazdy z dróg oznaczonych symbolami 2KDD i 3KDD, z dopuszczeniem obsługi komunikacyjnej terenu poprzez istniejący wjazd z bezpośrednio graniczącej z planem ulicy Armii Krajowej (droga gminna);
- 3) dopuszczenie realizacji dojazdów niewyznaczonych na rysunku planu, pod warunkiem spełnienia następujących wymagań:
  - a) szerokość dojazdów winna być nie mniejsza niż 5 m;
  - b) dla dojazdów bez obustronnego przejazdu (zakończonych „ślepo”) i o długości większej niż 60 m, obowiązuje nakaz realizacji placów manewrowych umożliwiających dostęp pojazdom ratownictwa do wszystkich obsługiwanych przez nie działek budowlanych, zgodnie z obowiązującymi przepisami odrębnymi;
- 4) obsługa parkingowa:
  - a) obowiązuje zapewnienie wszystkich potrzeb parkingowych związanych z projektowaną zabudową w granicach nieruchomości, na których jest ona realizowana,
  - b) minimalne wskaźniki parkingowe, z dopuszczeniem zabezpieczenia miejsc do parkowania w garażu:
    - dla zabudowy mieszkaniowej jednorodzinnej – 2 miejsca do parkowania na 1 lokal mieszkalny,
    - dla zabudowy mieszkaniowej wielorodzinnej – 1,5 miejsca do parkowania na 1 lokal mieszkalny,
    - dla zabudowy zagrodowej – 3 miejsca parkingowe na siedlisko,
    - dla obiektów handlowych - 3 miejsca do parkowania na 100 m<sup>2</sup> powierzchni użytkowej i 1 miejsce do parkowania na 5 zatrudnionych,
    - dla usług obsługi komunikacji, w tym stacji paliw, handlu hurtowego, obiektów produkcyjnych – 15 miejsc do parkowania na 1000 m<sup>2</sup> powierzchni użytkowej i 3 miejsca do parkowania na 10 zatrudnionych,
    - dla pozostałych usług - 30 miejsc do parkowania na 1000 m<sup>2</sup> powierzchni użytkowej i nie mniej niż 2 miejsca na jeden lokal usługowy,
  - c) w liczbie miejsc określonych w lit. b należy uwzględnić miejsca przeznaczone na parkowanie pojazdów zaopatrzonych w kartę parkingową:
    - w miejscach i w ilości określonych w obowiązujących w tym zakresie przepisach odrębnych,

- dla zabudowy usługowej i obiektów handlowych w ilości nie mniejszej niż 1 miejsce na każde rozpoczęte 6 miejsc do parkowania.

## **Rozdział 9.**

### **Zasady modernizacji, rozbudowy i budowy systemów infrastruktury technicznej i gospodarowania odpadami**

§ 13. W zakresie modernizacji, rozbudowy i budowy systemów infrastruktury technicznej ustala się następujące zasady:

- 1) utrzymanie istniejących urządzeń i obiektów infrastruktury technicznej z możliwością ich rozbudowy, przebudowy i modernizacji w sposób niekolidujący z innymi ustaleniami planu i przepisami odrębnymi;
- 2) pod budowę nowych i rozbudowę istniejących sieci i urządzeń infrastruktury technicznej przeznaczają się tereny dróg oznaczonych symbolami KDD;
- 3) dopuszczenie prowadzenia sieci i realizacji obiektów infrastruktury technicznej niezbędnych do uzbrojenia terenów poza wymienionymi w pkt. 2 pasami drogowymi pod warunkiem, że będą one realizowane w pasie terenu pomiędzy linią rozgraniczającą teren a nieprzekraczalną linią zabudowy wyznaczoną od niej lub w pasie drogowym dojazdów niewyznaczonych oraz pod warunkiem, że nie koliduje to z innymi ustaleniami planu i przepisami odrębnymi. Ustalenie nie dotyczy przyłączy do obiektów budowlanych, które dopuszczone są do realizacji na całym obszarze planu, według istniejącego zapotrzebowania;
- 4) dla systemu wodociągów i zaopatrzenia w wodę:
  - a) zaopatrzenie obszaru planu w wodę do celów bytowych, gospodarczych i przeciwpożarowych poprzez rozbudowę sieci zbiorczej zasilanej z ujęć wody położonych poza obszarem planu,
  - b) do czasu realizacji zbiorczej sieci wodociągowej dopuszczenie stosowania indywidualnych ujęć wody, pod warunkiem uwzględnienia obowiązujących w tym zakresie przepisów odrębnych,
  - c) nakaz zapewnienia zaopatrzenia terenów w wodę do celów przeciwpożarowych,
  - d) minimalna średnica nowobudowanej sieci wodociągowej - 80 mm, za wyjątkiem przyłączy wodociągowych;
- 5) dla systemu kanalizacji i odprowadzania wód:
  - a) objęcie siecią kanalizacji sanitarnej zabudowy lokalizowanej w granicach planu, poprzez budowę sieci zbiorczej odprowadzającej ścieki do oczyszczalni ścieków położonej poza obszarem planu,
  - b) do czasu realizacji zbiorczej sieci kanalizacyjnej dopuszczenie stosowania zbiorników bezodpływowych oraz innych instalacji dopuszczonych w przepisach odrębnych, za wyjątkiem terenów położonych w granicach obszarów szczególnego zagrożenia powodzią,
  - c) odprowadzanie wód opadowych lub roztopowych pochodzących z zanieczyszczonej powierzchni szczelnej, w tym z nawierzchni nieprzepuszczalnych parkingów do zbiorników retencyjnych, studni chłonnych, zbiorczej sieci kanalizacji deszczowej na zasadach zgodnych z przepisami odrębnymi,
  - d) odprowadzanie wód opadowych lub roztopowych z nawierzchni nieprzepuszczalnych dróg do urządzeń służących zwiększeniu retencji, w szczególności poboczy retencyjnych, rowów infiltracyjnych, studni chłonnych, a także rowów przydrożnych i sieci kanalizacji deszczowej na zasadach zgodnych z przepisami odrębnymi,
  - e) z terenów nie wymienionych w lit. c i d zagospodarowanie wód opadowych lub roztopowych w granicach nieruchomości, do której inwestor posiada tytuł prawny, poprzez ich odprowadzanie do ziemi, z dopuszczeniem realizacji urządzeń służących retencji wody, w tym zbiorników retencyjnych, niecek infiltracyjnych oraz innych form zagospodarowania wód opadowych lub roztopowych, na warunkach określonych w przepisach odrębnych,
  - f) minimalna średnica nowobudowanych przewodów tłocznych kanalizacji sanitarnej - 63 mm,
  - g) minimalna średnica nowobudowanych przewodów grawitacyjnych kanalizacji sanitarnej - 90 mm, za wyjątkiem przyłączy kanalizacyjnych,
  - h) minimalna średnica nowobudowanych przewodów kanalizacji deszczowej - 200 mm;



6) dla systemu elektroenergetycznego:

- a) zaopatrzenie obszaru planu w energię elektryczną poprzez rozbudowę istniejącej sieci elektroenergetycznej średniego lub niskiego napięcia, na warunkach określonych w obowiązujących w tym zakresie przepisach odrębnych,
- b) zamianę oznaczonych na rysunku planu napowietrznych linii elektroenergetyczne 15 kV na sieci kablowe, przy uwzględnieniu przepisów odrębnych oraz zachowania ciągłości sieci elektroenergetycznej, z dopuszczeniem ich funkcjonowania do czasu zamiany lub przeniesienia,
- c) dopuszczenie zamiany napowietrznych sieci elektroenergetycznych niskiego napięcia na sieci kablowe, pod warunkiem zastosowania zasad określonych w lit. b dla linii 15kV,
- d) realizacja nowych sieci elektroenergetycznych średniego lub niskiego napięcia w wykonaniu podziemnym oraz stacji transformatorowych w wykonaniu wewnętrznym, z dopuszczeniem realizacji sieci napowietrznych i słupowych stacji transformatorowych jedynie w przypadkach uzasadnionych brakiem warunków technicznymi rozbudowy istniejącej sieci elektroenergetycznej w wykonaniu kablowym,
- e) dopuszczenie realizacji instalacji wytwarzających energię z odnawialnych źródeł energii (OZE), z wyłączeniem instalacji wykorzystujących siłę wiatru oraz instalacji o mocy powyżej 500 kW;

7) dla systemu gazowego:

- a) zaopatrzenie obszaru planu w gaz ziemny do celów gospodarczych i grzewczych poprzez budowę i rozbudowę sieci średniego i niskiego ciśnienia, na warunkach określonych w obowiązujących w tym zakresie przepisach odrębnych,
  - b) przy realizacji nowych sieci gazowych nakaz zachowania obowiązujących warunków technicznych określonych w przepisach odrębnych, w tym w zakresie lokalizacji urządzeń gazowych na działce budowlanej,
  - c) minimalna średnica nowobudowanych sieci – 32 mm, za wyjątkiem przyłączy gazowych;
- 9) dla systemu ciepłowniczego zaopatrzenie w ciepło w oparciu o indywidualne źródła ciepła, z dopuszczeniem ogrzewania budynków i pomieszczeń z sieci gazowej, zbiorników na gaz oraz urządzeń określonych w pkt. 6 lit. e oraz miejskiej sieci ciepłowniczej po jej rozbudowie;
- 10) dla systemu usuwania i unieszkodliwiania odpadów nakaz uwzględnienia obowiązujących zasad określonych w przepisach odrębnych.

## **Rozdział 10.**

### **Sposoby i terminy tymczasowego zagospodarowania, urządzania i użytkowania terenów**

§ 14. W zakresie ustaleń dotyczących sposobu i terminu tymczasowego zagospodarowania, urządzania i użytkowania terenów, ustala się:

- 1) zakaz lokalizacji obiektów tymczasowych, za wyjątkiem obiektów tymczasowych związanych z realizacją inwestycji docelowych na czas trwania robót budowlanych;
- 2) do czasu zagospodarowania terenów zgodnie z ustaleniami planu dopuszczenie ich użytkowania w sposób dotychczasowy oraz w formie terenów zieleni.

## **Rozdział 11.**

### **Granice terenów rozmieszczenia inwestycji celu publicznego o znaczeniu lokalnym**

§ 15. 1. Wyznacza się tereny dróg publicznych oznaczone symbolami: KDD jako tereny do realizacji celów publicznych związanych z wydzielaniem gruntów pod drogi publiczne, drogi rowerowe, budową, utrzymaniem oraz wykonywaniem robót budowlanych tych dróg, obiektów i urządzeń transportu publicznego, a także łączności publicznej i sygnalizacji oraz z budową i utrzymywaniem publicznych urządzeń służących do zaopatrzenia ludności w wodę oraz gromadzenia, przesyłania, oczyszczania i odprowadzania ścieków.

2. Dopuszcza się realizację celów publicznych na pozostałych terenach, zgodnie z przepisami odrębnymi.

## **Rozdział 12.**

### **Ustalenia szczegółowe. Zasady kształtowania zabudowy oraz wskaźniki zagospodarowania terenu**

**§ 16.** Dla terenu oznaczonego na rysunku planu symbolem **1MNW-U**, ustala się:

- 1) przeznaczenie: zabudowa mieszkaniowa jednorodzinna wolnostojąca lub usługi;
- 2) warunki zagospodarowania terenów oraz ograniczenia w ich użytkowaniu:
  - a) nakaz uwzględnienia w zagospodarowaniu terenów wyznaczonych i zwymiarowanych na rysunku planu nieprzekraczalnych linii zabudowy;
  - b) dopuszczenie realizacji zabudowy usługowej w połączeniu z zabudową mieszkaniową na jednej działce budowlanej lub na oddzielnych działkach budowlanych wyodrębnionych na te cele,
  - c) dopuszczenie realizacji zabudowy mieszkaniowej na działce budowlanej bez zabudowy usługowej,
  - d) zakaz realizacji na jednej działce budowlanej więcej niż jednego budynku mieszkalnego,
  - e) dopuszczenie realizacji budynków gospodarczych i garaży,
  - f) zakaz realizacji usług z zakresu logistyki oraz składowania i magazynowania towarów, w tym odpadów, złomu i materiałów sypkich, handlu hurtowego oraz usług związanych z obsługą komunikacji, w tym stacji paliw i warsztatów naprawczych;
- 3) wskaźniki kształtowania zabudowy i zagospodarowania terenów:
  - a) maksymalna wysokość zabudowy:
    - budynków mieszkalnych i usługowych – 12 m,
    - budynków gospodarczych i garaży - 5 m,
    - pozostałych obiektów budowlanych – 12 m,
  - b) forma dachów - dachy dwuspadowe i wielospadowe o nachyleniu głównych połaci do 45° w stosunku do płaszczyzny poziomej oraz dachy płaskie i półpłaskie,
  - c) maksymalna intensywność zabudowy – 1,0,
  - d) minimalna intensywność zabudowy – 0,01,
  - e) maksymalna powierzchnia zabudowy - 50% powierzchni działki budowlanej,
  - f) minimalny udział procentowy powierzchni biologicznie czynnej - 30% powierzchni działki budowlanej,
  - g) maksymalna powierzchnia sprzedaży dla obiektów handlowych - do 250 m<sup>2</sup>,
  - h) minimalna powierzchnia nowo wydzielanej działki budowlanej - 800 m<sup>2</sup>,
  - i) minimalna powierzchnia nowo wydzielonej działki budowlanej wskazana w lit. h nie dotyczy podziałów działek na cele infrastruktury technicznej i dojazdów niewyznaczonych,
  - j) maksymalna szerokość elewacji frontowej budynków mieszkalnych i usługowych – 25 m.

**§ 17.** Dla terenu oznaczonego na rysunku planu symbolem **1MW-U**, ustala się:

- 1) przeznaczenie: zabudowa mieszkaniowa wielorodzinna lub usługi;
- 2) warunki zagospodarowania terenów oraz ograniczenia w ich użytkowaniu:
  - a) nakaz uwzględnienia w zagospodarowaniu terenów wyznaczonych i zwymiarowanych na rysunku planu nieprzekraczalnych linii zabudowy;
  - b) dopuszczenie realizacji usług w formie budynków wolnostojących i przybudowanych do zabudowy mieszkaniowej oraz lokali usługowych realizowanych w pierwszej kondygnacji budynków mieszkalnych,
  - c) zakaz realizacji garaży i budynków gospodarczych,
  - d) dopuszczenie realizacji parkingów podziemnych,

e) dopuszczony profil usług - handel detaliczny, usługi rzemieślnicze, gastronomia, turystyka, w tym zamieszkanie zbiorowe, gastronomia, zdrowie i opieka społeczna, nauka, edukacja, sport i rekreacja, kultura, rozrywka oraz usługi biurowe i administracja;

3) wskaźniki kształtowania zabudowy i zagospodarowania terenów:

- a) maksymalna wysokość zabudowy:  $\frac{3}{4}$  budynków mieszkalnych – 16 m,  $\frac{3}{4}$  budynków usługowych – 12 m,  $\frac{3}{4}$  pozostałych obiektów budowlanych – 16 m,
- b) forma dachów - dachy dwuspadowe i wielospadowe o nachyleniu głównych połaci do 45° w stosunku do płaszczyzny poziomej oraz dachy płaskie i półpłaskie,
- c) maksymalna intensywność zabudowy – 2,0,
- d) minimalna intensywność zabudowy – 0,01,
- e) maksymalna powierzchnia zabudowy - 50% powierzchni działki budowlanej,
- f) minimalny udział procentowy powierzchni biologicznie czynnej - 30% powierzchni działki budowlanej,
- g) maksymalna powierzchnia sprzedaży dla obiektów handlowych - do 250 m<sup>2</sup>;
- h) minimalna powierzchnia nowo wydzielanej działki budowlanej - 2000 m<sup>2</sup>,
- i) minimalna powierzchnia nowo wydzielonej działki budowlanej wskazana w lit. h nie dotyczy podziałów działek na cele infrastruktury technicznej i dojazdów niewyznaczonych oraz w przypadku gdy działka została pomniejszona wskutek wydzielenia gruntu pod drogi oznaczone na rysunku planu,
- j) maksymalna szerokość elewacji frontowej budynków mieszkalnych i usługowych – 40 m.

**§ 18.** Dla terenów oznaczonych na rysunku planu symbolami **1U-PP, 2U-PP**, ustala się:

1) przeznaczenie: usługi lub produkcja przemysłowa;

2) warunki zagospodarowania terenów oraz ograniczenia w ich użytkowaniu:

- a) nakaz uwzględnienia w zagospodarowaniu terenów wyznaczonych i zwymiarowanych na rysunku planu nieprzekraczalnych linii zabudowy,
- b) dopuszczenie realizacji budynków gospodarczych i garaży,
- c) dopuszczenie realizacji składów i magazynów;

3) wskaźniki kształtowania zabudowy i zagospodarowania terenów:

- a) maksymalna wysokość zabudowy:
  - budynków usługowych, magazynów i obiektów produkcyjnych – 12 m,
  - budynków gospodarczych i garaży - 8 m,
  - pozostałych obiektów budowlanych – 12 m,
- b) forma dachów - dachy dwuspadowe i wielospadowe o nachyleniu głównych połaci do 45° w stosunku do płaszczyzny poziomej oraz dachy płaskie i półpłaskie,
- c) maksymalna intensywność zabudowy – 1,5,
- d) minimalna intensywność zabudowy – 0,01,
- e) maksymalna powierzchnia zabudowy - 60% powierzchni działki budowlanej,
- f) minimalny udział procentowy powierzchni biologicznie czynnej - 10% powierzchni działki budowlanej,
- g) maksymalna powierzchnia sprzedaży dla obiektów handlowych - do 400 m<sup>2</sup>;
- h) minimalna powierzchnia nowo wydzielanej działki budowlanej - 2000 m<sup>2</sup>,
- i) minimalna powierzchnia nowo wydzielonej działki budowlanej wskazana w lit. h nie dotyczy podziałów działek na cele infrastruktury technicznej i dojazdów niewyznaczonych,
- j) maksymalna szerokość elewacji frontowej budynków usługowych, magazynów i obiektów produkcyjnych – 40 m.

**§ 19.** Dla terenów oznaczonych na rysunku planu symbolami **1KDD, 2KDD, 3KDD**, ustala się:

- 1) przeznaczenie: drogi dojazdowe;
- 2) warunki zagospodarowania terenów oraz ograniczenia w ich użytkowaniu:
  - a) dopuszczenie realizacji urządzeń niezbędnych dla bezpieczeństwa ruchu drogowego, w tym znaków drogowych, oświetlenia, chodników oraz obiektów określonych w § 7 pkt. 2,
  - b) szerokość dróg w liniach rozgraniczających, z lokalnymi poszerzeniami w rejonie skrzyżowań:
    - 1KDD – nieregularna od 10 m do 16,5 m, na odcinku plan ustala jedynie południową linię rozgraniczającą drogi w odległości 2 m od granicy planu,
    - 2KDD – plan ustala jedynie zachodnią linię rozgraniczającą drogi w odległości od 1,5 do 9,5 m od granicy planu,
    - 3KDD – 10 m.

**§ 20.** Dla terenu oznaczonego na rysunku planu symbolem **1RN**, ustala się:

- 1) przeznaczenie: teren rolnictwa z zakazem zabudowy;
- 2) warunki zagospodarowania terenów oraz ograniczenia w ich użytkowaniu: zakaz realizacji zabudowy.

**§ 21.** Dla terenu oznaczonego na rysunku planu symbolem **1RZM**, ustala się:

- 1) przeznaczenie: zabudowa zagrodowa;
- 2) warunki zagospodarowania terenów oraz ograniczenia w ich użytkowaniu:
  - a) nakaz uwzględnienia w zagospodarowaniu terenów wyznaczonych i zwymiarowanych na rysunku planu nieprzekraczalnych linii zabudowy;
  - b) dopuszczenie realizacji budynków gospodarczych, inwentarskich i garaży,
  - c) dopuszczenie realizacji usług agroturystyki i obsługi rolnictwa, w formie zabudowy i lokali usługowych realizowanych w innych budynkach;
  - d) maksymalna wysokość zabudowy:
    - budynków mieszkalnych, inwentarskich i usługowych – 12 m,
    - budynków gospodarczych i garaży - 5 m,
    - budowli i urządzeń infrastruktury technicznej – 12 m,
  - e) forma dachów - dachy dwuspadowe i wielospadowe o nachyleniu głównych połaci do 45° w stosunku do płaszczyzny poziomej oraz dachy płaskie i półpłaskie,
  - f) maksymalna intensywność zabudowy – 1,0,
  - g) minimalna intensywność zabudowy – 0,01,
  - h) maksymalna powierzchnia zabudowy - 50% powierzchni działki budowlanej,
  - i) minimalny udział procentowy powierzchni biologicznie czynnej - 30% powierzchni działki budowlanej,
  - j) minimalna powierzchnia nowo wydzielanej działki budowlanej - 3000 m<sup>2</sup>,
  - k) maksymalna szerokość elewacji frontowej budynków:
    - mieszkalnych – 25 m,
    - usługowych, magazynów i obiektów produkcyjnych – 50 m.

**§ 22.** Dla terenów oznaczonych na rysunku planu symbolami **1L, 2L, 3L**, ustala się:

- 1) przeznaczenie: lasy;
- 2) warunki zagospodarowania terenów oraz ograniczenia w ich użytkowaniu:
  - a) zagospodarowanie terenu zgodnie z przepisami odrębnymi,

b) zakaz realizacji zabudowy.

### **Rozdział 13.**

#### **Stawki procentowe, na podstawie których ustala się opłatę, o której mowa w art.36 ust. 4 ustawy o planowaniu i zagospodarowaniu przestrzennym**

§ 23. Stawkę procentową, służącą naliczaniu opłaty z tytułu wzrostu wartości nieruchomości w związku z uchwaleniem planu, ustala się w wysokości:

- 1) 30% dla terenów MNW-U, MW-U, U-PP, RZM;
- 2) dla pozostałych nie wymienionych w pkt. 1 – 1%.

### **Rozdział 14.**

#### **Ustalenia końcowe**

§ 24. W granicach planu tracą moc:

- 1) zmiana miejscowego planu zagospodarowania przestrzennego Miasta Maków Mazowiecki – sektor B, przyjęta Uchwałą Nr XLVI/304/2014 Rady Miejskiej w Makowie Mazowieckim z dnia 10 lipca 2014 r. (Dz. U. Woj. Mazowieckiego z 2014 r. poz. 7941);
- 2) zmiana miejscowego planu zagospodarowania przestrzennego Miasta Maków Mazowiecki – sektor D, przyjęta Uchwałą Nr XLVI/305/2014 Rady Miejskiej w Makowie Mazowieckim z dnia 10 lipca 2014 r. (Dz. U. Woj. Mazowieckiego z 2014 r. poz. 7942);
- 3) miejscowy plan zagospodarowania przestrzennego Miasta Maków Mazowiecki – sektor E, przyjęty Uchwałą Nr XIX/149/2016 Rady Miejskiej w Makowie Mazowieckim z dnia 21 czerwca 2016 r. (Dz. U. Woj. Mazowieckiego z 2016 r. poz. 6983).

§ 25. Wykonanie uchwały powierza się Burmistrzowi Miasta Maków Mazowiecki.

§ 26. Uchwała wchodzi w życie po upływie 14 dni od dnia jej ogłoszenia w Dzienniku Urzędowym Województwa Mazowieckiego.

Przewodniczący Rady  
Miejskiej



**Dariusz**

**Artur Miecznikowski**

# MIASTO MAKÓW MAZOWIECKI

## MIEJSCOWY PLAN ZAGOSPODAROWANIA PRZESTRZENNEGO MIASTA MAKÓW MAZOWIECKI DLA WYBRANYCH TERENÓW

RYSUNEK PLANU  
ZAŁĄCZNIK NR 1 DO UCHWAŁY NR LXII/466/2023  
RADY MIEJSKIEJ W MAKOWIE MAZOWIECKIM Z DNIA 9 LISTOPADA 2023 R.  
SKALA 1:1000

0 25 50 100 150 200 250 m

układ współrzędnych - PL-2000 strefa 7,  
podkład mapowy - kopia wektorowej mapy zasadniczej  
pozyskana z powiatowego zasobu geodezyjnego  
i kartograficznego Starostwa Powiatowego  
w Makowie Mazowieckim



wyrys ze studium uwarunkowań i kierunków  
zagospodarowania przestrzennego miasta Maków Mazowiecki

--- granice planu



ZMIANA STUDIUM UWARUNKOWAŃ I KIERUNKÓW ZAGOSPODAROWANIA  
PRZESTRZENNEGO MIASTA MAKÓW MAZOWIECKI

KIERUNKI ZAGOSPODAROWANIA PRZESTRZENNEGO

ZAŁĄCZNIK NR 5 DO UCHWAŁY NR .....  
RADY MIEJSKIEJ W MAKOWIE MAZOWIECKIM Z ..... R.  
SKALA 1:10 000

KIERUNKI ZMIAN W ZAGOSPODAROWANIU ORAZ UŻYTKOWANIU  
TERENÓW, WPROWADZONE ZMIANĄ STUDIUM

--- GRANICE OBSZARÓW OBJĘTYCH ZMIANĄ STUDIUM

PLANOWANE W ZMIANIE STUDIUM DOCELOWE  
PRZEZNACZENIE TERENÓW

MNU1 - ZABUDOWA MIESZKANOWA JEDNORODZINNA I USŁUGOWA  
O WYSOKIEJ INTENSYWNOSCI ZAGOSPODAROWANIA

MWU - ZABUDOWA MIESZKANOWA WIELORODZINNA I USŁUGOWA

RM - ZABUDOWA ZAGRODOWA

PU1 - OBIEKTY PRODUKCYJNE, ZABUDOWA USŁUGOWA  
ORAZ SKŁADY I MAGAZYNY

OBSZARY I OBIEKTY CHRONIONE

--- GRANICE OBSZARÓW SZCZEGÓLNEGO ZAGROŻENIA POWODZIĄ,  
NA KTÓRYCH PRAWDOPODOBIEŃSTWO WYSTĄPIENIA POWODZI  
JEST ŚREDNIE I WYNOŚI RAZ NA 100 LAT (Q 1%)

--- GRANICE OBSZARÓW SZCZEGÓLNEGO ZAGROŻENIA POWODZIĄ,  
NA KTÓRYCH PRAWDOPODOBIEŃSTWO WYSTĄPIENIA POWODZI  
JEST WYSOKIE I WYNOŚI RAZ NA 10 LAT (Q 10%)

--- GRANICE OBSZARÓW, NA KTÓRYCH PRAWDOPODOBIEŃSTWO  
WYSTĄPIENIA POWODZI JEST NISKIE I WYNOŚI RAZ NA 500 LAT (Q 0,2%)

### Oznaczenia obowiązujące:

- granice planu
- linie rozgraniczające tereny o różnym przeznaczeniu lub różnych zasadach zagospodarowania
- nieprzekraczalne linie zabudowy
- wymiarowanie rysunku planu (w metrach)
- napowietrzne linie elektroenergetyczne 15 kV do zamiany na sieci kablowe

### Symbole cyfrowe i literowe określające przeznaczenie terenów:

- MNW-U - teren zabudowy mieszkaniowej jednorodzinnej wolnostojącej lub usług
- MW-U - teren zabudowy mieszkaniowej wielorodzinnej lub usług
- KDD - tereny dróg dojazdowych

### Obszary podlegające ochronie, wyznaczone na podstawie przepisów odrębnych:

- obszary szczególnego zagrożenia powodzią, na których prawdopodobieństwo wystąpienia powodzi jest wysokie i wynosi raz na 10 lat (Q 10%)
- obszary szczególnego zagrożenia powodzią, na których prawdopodobieństwo wystąpienia powodzi jest średnie i wynosi raz na 100 lat (Q 1%)

### Obszary wymagające szczególnych warunków zagospodarowania terenów, wyznaczone na podstawie przepisów odrębnych:

- strefa ograniczeń sytuowania zabudowy od granicy lasu

### Oznaczenia informacyjne:

- granice obszarów, na których prawdopodobieństwo wystąpienia powodzi jest niskie i wynosi raz na 500 lat (Q 0,2%)

# MIASTO MAKÓW MAZOWIECKI

## MIEJSCOWY PLAN ZAGOSPODAROWANIA PRZESTRZENNEGO MIASTA MAKÓW MAZOWIECKI DLA WYBRANYCH TERENÓW

RYSUNEK PLANU  
ZAŁĄCZNIK NR 2 DO UCHWAŁY NR LXII/466/2023  
RADY MIEJSKIEJ W MAKOWIE MAZOWIECKIM Z DNIA 9 LISTOPADA 2023 R.  
SKALA 1:1000

### Oznaczenia obowiązujące:

- granice planu
- linie rozgraniczające tereny o różnym przeznaczeniu lub różnych zasadach zagospodarowania
- nieprzekraczalne linie zabudowy
- wymiarowanie rysunku planu (w metrach)
- napowietrzne linie elektroenergetyczne 15 kV

### Symbole cyfrowe i literowe określające przeznaczenie terenów:

- U-PP – tereny usług lub produkcji przemysłowej
- KDD – tereny dróg dojazdowych
- RN – teren rolnictwa z zakazem zabudowy
- RZM – teren zabudowy zagrodowej
- L – tereny lasów

### Obszary wymagające szczególnych warunków zagospodarowania terenów, wyznaczone na podstawie przepisów odrębnych:

- strefa ograniczeń sytuowania zabudowy od granicy lasu



wzrys ze studium uwarunkowań i kierunków zagospodarowania przestrzennego miasta Maków Mazowiecki



ZMIANA STUDIUM UWARUNKOWAŃ I KIERUNKÓW ZAGOSPODAROWANIA PRZESTRZENNEGO MIASTA MAKÓW MAZOWIECKI  
RYSUNEK ZAGOSPODAROWANIA PRZESTRZENNEGO  
ZAŁĄCZNIK NR 2 DO UCHWAŁY NR LXII/466/2023  
RADY MIEJSKIEJ W MAKOWIE MAZOWIECKIM Z DNIA 9 LISTOPADA 2023 R.  
SKALA 1:1000

**KIERUNKI ZMIAN W ZAGOSPODAROWANIU ORAZ UŻYTKOWANIU TERENÓW, WPROWADZONE ZMIANĄ STUDIUM**

GRANICE ZAGOSPODAROWANIA ORAZ UŻYTKOWANIA TERENÓW

**PLANOWANE W ZMIANIE STUDIUM DOCELOWE PRZEZNACZENIE TERENÓW**

- U-PP – tereny usług lub produkcji przemysłowej
- KDD – tereny dróg dojazdowych
- RN – teren rolnictwa z zakazem zabudowy
- RZM – teren zabudowy zagrodowej
- L – tereny lasów

**OBZARY I OBIEKTY CHRONIONE**

- GRANICE ZAGOSPODAROWANIA PRZESTRZENNEGO MIASTA MAKÓW MAZOWIECKI
- GRANICE ZAGOSPODAROWANIA PRZESTRZENNEGO MIASTA MAKÓW MAZOWIECKI
- GRANICE ZAGOSPODAROWANIA PRZESTRZENNEGO MIASTA MAKÓW MAZOWIECKI

układ współrzędnych - PL-2000 strefa 7,  
podkład mapowy - kopia wektorowej mapy zasadniczej  
pozyskana z powiatowego zasobu geodezyjnego  
i kartograficznego Starostwa Powiatowego w Makowie Mazowieckim

Załącznik Nr 3 do uchwały Nr LXII/466/2023  
 Rady Miejskiej w Makowie Mazowieckim  
 z dnia 9 listopada 2023 r.

**Rozstrzygnięcie o sposobie rozpatrzenia uwag wniesionych do wyłożonego do publicznego wglądu projektu planu**

§ 1. Na podstawie art. 20 ust. 1 ustawy z dnia 27 marca 2003 r. o planowaniu i zagospodarowaniu przestrzennym (Dz. U. z 2023 r. poz. 977, ze zmianami), Rada Miejska w Makowie Mazowieckim rozstrzyga o sposobie rozpatrzenia nieuwzględnionych uwag wniesionych do projektu **miejscowego planu zagospodarowania przestrzennego Miasta Maków Mazowiecki dla wybranych terenów**, w trakcie jego wyłożenia do publicznego wglądu wraz z prognozą oddziaływania na środowisko:

Lp.	Data wpływu uwagi	Nazwisko i imię, nazwa jednostki organizacyjnej i adres zgłaszającego uwagi	Treść uwagi	Oznaczenie nieruchomości której dotyczy uwaga	Ustalenia projektu planu dla nieruchomości której dotyczy uwaga	Rozstrzygnięcie Burmistrza Miasta Maków Mazowiecki w sprawie rozpatrzenia uwag		Rozstrzygnięcie Rady Miejskiej w Makowie Mazowieckim w sprawie rozpatrzenia uwag		Uzasadnienie
						Uwaga uwzględniona	Uwaga nieuwzględniona	Uwaga uwzględniona	Uwaga nieuwzględniona	
1.	2.	3.	4.	5.	6.	7.	8.	9.	10.	11.
1	24.07.23	OSOBA FIZYCZNA	Sprzeciw wobec przeznaczenia na cele zabudowy mieszkaniowej wielorodzinnej i usługowej działek objętych uwagą, ze względu na spowodowanie niekorzystnego wpływu na ład przestrzenny, spadku wartości	1443/3, 1443/4, 1436/3, 1436/4, 1438/3, 1438/4 Maków Mazowiecki	1MW-U		<b>X</b>		<b>X</b>	Podnoszony w uwadze sprzeciw nie ma osadzenia w sytuacji na gruncie. Przedmiotowy teren obecnie jest terenem poprzemysłowym, którego zagospodarowanie jest czynnikiem silnie dewaloryzującym przestrzeń miasta w rejonie ulicy Dolnej. Negatywny stan



			<p>nieruchomości i atrakcyjności terenów sąsiadujących z tymi działkami oraz ograniczenie prywatności mieszkańców ulicy Dolnej.</p>							<p>zagospodarowania przestrzennego tego terenu ma istotny wpływ na wartość nieruchomości położonych w jego sąsiedztwie i przeznaczonych w planach miejscowych na cele zabudowy mieszkaniowej. Sąsiedztwo terenów przemysłowych w zorganizowanych zespołach zabudowy mieszkaniowej znacząco obniża również atrakcyjność inwestycyjną niezabudowanych działek w jego sąsiedztwie. Argumenty dotyczące prywatności mieszkańców ulicy Dolnej również nie odzwierciedlają stanu faktycznego. Przedmiotowe działki znajdują się na granicy strefy inwestycyjnej wyznaczonej w planach miejscowych i studium uwarunkowań i kierunków zagospodarowania przestrzennego miasta Maków Mazowiecki, co</p>
--	--	--	---	--	--	--	--	--	--	---

										wyklucza możliwość oddziaływania przestrzennego na tereny sąsiednie, a przyjęta wysokość zabudowy w projekcie planu dla przedmiotowego terenu nie będzie skutkować powstaniem dominant przestrzennych wpływających negatywnie na tereny sąsiednie. Należy również wskazać, że zmiana sposobu użytkowania terenów przemysłowych na cele zabudowy o mniejszej intensywności, np. zabudowy jednorodzinnej nie spełnia warunku ekonomicznego niezbędnych nakładów inwestycyjnych na przygotowanie ich do działań budowlanych.
--	--	--	--	--	--	--	--	--	--	---

Załącznik Nr 4 do uchwały Nr LXII/466/2023  
Rady Miejskiej w Makowie Mazowieckim  
z dnia 9 listopada 2023 r.

**Rozstrzygnięcie o sposobie realizacji zapisanych w planie inwestycji z zakresu infrastruktury technicznej, które należą do zadań własnych gminy, oraz zasadach ich finansowania, zgodnie z przepisami o finansach publicznych**

§ 1. Zgodnie z art. 20 ust. 1 ustawy z dnia 27 marca 2003 r. o planowaniu i zagospodarowaniu przestrzennym (Dz. U. z 2023 r. poz. 977), Rada Miejska w Makowie Mazowieckim postanawia, co następuje:

- 1) na obszarze objętym **miejscowym planem zagospodarowania przestrzennego Miasta Maków Mazowiecki dla wybranych terenów**, przewiduje się następujące inwestycje z zakresu komunikacji i infrastruktury technicznej, które należą do zadań własnych gminy:
  - a) budowę i przebudowę dróg publicznych oraz oznaczonych symbolami KDD,
  - b) budowę i przebudowę sieci i urządzeń infrastruktury technicznej wodno – kanalizacyjnej na terenach oznaczonych symbolami KDD,
- 2) nie określa się harmonogramu realizacji wymienionych inwestycji;
- 3) inwestycje o których mowa w pkt. 1 będą finansowane z budżetu Gminy Miasto Maków Mazowiecki, a także ze środków zewnętrznych, zgodnie z obowiązującymi w tym zakresie przepisami odrębnymi.

Załącznik Nr 5 do uchwały Nr LXII/466/2023  
Rady Miejskiej w Makowie Mazowieckim  
z dnia 9 listopada 2023 r.  
Zalacznik5.gml

**Dane przestrzenne, o których mowa w art. 67a ust. 3 i 5 ustawy z dnia 27 marca 2003 r. o planowaniu i zagospodarowaniu przestrzennym (j.t. Dz.U. z 2023 r. poz. 977, z późn. zm.) ujawnione zostaną po kliknięciu w ikonę**

**UZASADNIENIE  
DO UCHWAŁY NR 62/466/2023  
RADY MIEJSKIEJ W MAKOWIE MAZOWIECKIM**

z dnia 9 listopada 2023r.

**w sprawie uchwalenia miejscowego planu zagospodarowania przestrzennego Miasta Maków  
Mazowiecki dla wybranych terenów**

**I. Informacja o obszarze planu.**

**1. Podstawa prawna.**

Plan sporządza się na podstawie art. 18 ust. 2 pkt. 5 ustawy z dnia 8 marca 1990 r. o samorządzie gminnym (Dz. U. z 2023 r. poz. 40, z późn. zm.) oraz art. 20 ust. 1 ustawy z dnia 27 marca 2003 r. o planowaniu i zagospodarowaniu przestrzennym (Dz. U. z 2023 r. poz. 977, z późn. zm.), w związku z art. 67 ust. 3 pkt. 2, pkt. 3 i pkt. 4 ustawy z dnia 7 lipca 2023 r. o zmianie ustawy o planowaniu i zagospodarowaniu przestrzennym oraz niektórych innych ustaw (Dz. U. z 2023 poz. 1688) oraz Uchwałą Nr XLVI/353/2022 Rady Miejskiej w Makowie Mazowieckim z dnia 22 czerwca 2022 r. w sprawie przystąpienia do sporządzenia miejscowego planu zagospodarowania przestrzennego Miasta Maków Mazowiecki dla wybranych terenów.

**2. Położenie obszaru objętego granicami planu.**

Granice opracowania objęto 5 niepowiązanych ze sobą obszarów, obejmujących zespoły działek nr ewid. 364/29, 364/28, 364/27, 1443/3, 1443/4, 1436/3, 1436/4, 1438/3 i 1438/4 (rejon ulic Dolnej i Fiołkowej) oraz 268/3, 269/1, 269/3, 281/8, 281/11 i 277 (część działki) w rejonie ulic Armii Krajowej i Duńskiego Czerwonego Krzyża). Ogólna powierzchnia terenów objętych zmianą studium wynosi ok. 5,63 ha.

**3. Cel sporządzenie planu.**

Obszary objęte prowadzoną procedurą w całości znajdują się w granicach obowiązujących planów miejscowych. W tym kontekście prowadzona procedura planistyczna stanowi zmianę planu obowiązującego. Podstawą przystąpienia przez Radę Miejską w Makowie Mazowieckim do sporządzenia procedowanej zmiany tych dokumentów była chęć uwzględnienia składanych wniosków inwestorskich. Powierzchnia prowadzonej zmiany planu w stosunku do ogólnej powierzchni miasta jest niewielka jednak uwzględnienie ich ma duże znaczenie dla jego rozwoju. Wnioski zgłaszane na konkretne nieruchomości zwykle są realizowane przez inwestorów, ponieważ zabezpieczają ich zapotrzebowanie. W przypadku prowadzonych zmian funkcje terenów obejmują zarówno inwestycje związane z zabudową mieszkaniową jednorodziną, jak i związane z działalnością gospodarczą i zabudową wielorodziną, ale również rozwojem istniejącego siedliska rolniczego. Szczególne znaczenie dla gminy ma realizacja wniosków związanych z realizacją zabudowy mieszkaniowej wielorodzinnej, na którym dodatkowo znajdują się obiekty przemysłowe w złym stanie technicznym. Pozostałe tereny mają mniejsze znaczenie, a ich rozwój będzie miał wyraz przede wszystkim w lokalnym rozwoju miasta, poprzez rozbudowę sfery działalności gospodarczej, głównie usług i w niewielkim stopniu działalności składowo – magazynowej oraz zapewnienia własnych potrzeb mieszkaniowych osób zamieszkujących w nim. Wybór funkcji i zasadność uwzględnienia wniosków była analizowana w trakcie ostatniej zmiany studium, przygotowującej politykę przestrzenną gminy do prowadzonej obecnie procedury planistycznej. Zarówno na etapie zmiany studium, jak i analizy wykonanej na potrzeby procedury planu nie stwierdzono uwarunkowań ograniczających możliwości realizacji składanych wniosków. Analizowane uwarunkowania obejmowały zarówno obowiązujące przepisy prawa, w tym dla obszarów chronionych, jak istniejącego sąsiedztwa z terenami objętymi tymi wnioskami.

Biorąc pod uwagę powyższe w projekcie planu przyjęto przeznaczenie terenów:

- MNW-U - teren zabudowy mieszkaniowej jednorodzinnej wolnostojącej lub usług;
- MW-U – teren zabudowy mieszkaniowej wielorodzinnej lub usług;
- U-PP – tereny usług lub produkcji przemysłowej;
- KDD - tereny dróg dojazdowych;
- RN – teren rolnictwa z zakazem zabudowy;
- RZM – teren zabudowy zagrodowej;
- L – teren lasu.

#### 4. **Miejscowe plany zagospodarowania przestrzennego obowiązujące w obszarze planu.**

W granicach sporządzanego planu obowiązują:

- 1) zmiana miejscowego planu zagospodarowania przestrzennego miasta Maków Mazowiecki – sektor B, przyjęta Uchwałą Nr XLVI/304/2014 Rady Miejskiej w Makowie Mazowieckim z dnia 10 lipca 2014 r. (Dz. U. Woj. Mazowieckiego z 2014 r. poz. 7941)
- 2) zmiana miejscowego planu zagospodarowania przestrzennego miasta Maków Mazowiecki – sektor D, przyjęta Uchwałą Nr XLVI/305/2014 Rady Miejskiej w Makowie Mazowieckim z dnia 10 lipca 2014 r. (Dz. U. Woj. Mazowieckiego z 2014 r. poz. 7942);
- 3) miejscowy plan zagospodarowania przestrzennego miasta Maków Mazowiecki – sektor E, przyjęty Uchwałą Nr XIX/149/2016 Rady Miejskiej w Makowie Mazowieckim z dnia 21 czerwca 2016 r. (Dz. U. Woj. Mazowieckiego z 2016 r. poz. 6983).

#### 5. **Istniejące użytkowanie i zagospodarowanie terenów.**

Działki objęte opracowaniem i położone w rejonie ulic Dolnej i Fiołkowej obecnie stanowią nieużytki. Dodatkowo zespół działek położonych po północnej stronie ul. Dolnej jest zdegradowanym zespołem przemysłowym (dawna piekarnia), w ramach którego zlokalizowane są obiekty produkcyjne w złym stanie technicznym. Część działki 277 stanowi część siedliska rolniczego, zachowanego w stanie funkcjonalności. Pozostałe dwa tereny użytkowane są obecnie jako zespoły zabudowy mieszkaniowo – usługowej, związanej z działalnością składowo – magazynową. Istniejąca zabudowa mieszkaniowa na działkach zabudowanych wykazuje dobry stan architektoniczno – przestrzenny. Obiekty związane z działalnością magazynową oraz obiekty inwentarskie i garaże są w gorszym stanie, który można określić jako przeciętny. Część działek 281/8, 281/11 i 277 stanowi grunty leśne, będące granicznymi częściami kompleksu leśnego rozciągającego się poza granice opracowania w kierunku północnym.

#### 6. **Realizacja polityki przestrzennej gminy określonej w studium uwarunkowań i kierunków zagospodarowania miasta Maków Mazowiecki.**

Studium uwarunkowań i kierunków zagospodarowania przestrzennego miasta Maków Mazowiecki zostało uchwalone na Uchwałą XXVI/204/2001 Rady Miejskiej w Makowie Mazowieckim z 15 lutego 2001 r. i kompleksowo zaktualizowane w 2012 r. (Uchwała nr XXIII/141/2012 Rady Miejskiej w Makowie Mazowieckim z 4 października 2012 r.) . Kierunki rozwoju miasta po aktualizacji studium spełniają zasadnicze zapotrzebowanie miasta, wynikające z uwarunkowań jego rozwoju. Cele inwestycyjne miasta wymusiły jednak konieczność kolejnych zmian kierunków rozwoju dla kilkunastu wybranych obszarów, w tym pokrywających się z terenami objętymi sporządzanym planem miejscowym. W ostatniej zmianie studium tereny objęte sporządzanym planem zostały zakwalifikowane do następujących stref funkcjonalno – przestrzennych:

#### **MWU - zabudowa mieszkaniowa wielorodzinna i usługowa (do strefy kwalifikuje się część terenów objętych 4 zmianą studium)<sup>4</sup>**

##### **Podstawowy kierunek przeznaczenia terenów:**

- zabudowa mieszkaniowa wielorodzinna i zabudowa usługowa,

##### **Uszczegółowione zasady zagospodarowania terenów:**

- w terenach inwestycyjnych należy wyznaczyć układ dróg publicznych i wewnętrznych obsługujących poszczególne kwartały wydzielanych działek budowlanych,

- dopuszcza się lokalizację usług z zakresu handlu detalicznego, działalności biurowej i administracyjnej, oświaty, nauki, edukacji, odnowy biologicznej i ochrony zdrowia, opieki społecznej, sportu i rekreacji, kultury, projektowania i pracy twórczej, gastronomii, turystyki (w tym obiekty zbiorowego zamieszkania) oraz usług rzemieślniczych, w rozumieniu przepisów odrębnych.

Wskaźniki oraz parametry zabudowy i zagospodarowania terenów	Wartość wskaźnika
maksymalna powierzchnia zabudowy	<b>50% działki budowlanej</b>
maksymalna intensywność zabudowy	<b>2,0</b>
minimalny udział procentowy powierzchni biologicznie czynnej	<b>30% działki budowlanej</b>
maksymalna wysokość zabudowy	<b>16 m</b>
minimalna powierzchnia nowo wydzielanej działki (w tym działki budowlanej z podziału nieruchomości)	2000 m <sup>2</sup>
minimalne wskaźniki parkingowe	<ul style="list-style-type: none"> <li>dla zabudowy mieszkaniowej wielorodzinnej – 1 miejsce parkingowe na mieszkanie,</li> <li>dla usług - 30 miejsc do parkowania 1000 m<sup>2</sup> powierzchni użytkowej i nie mniej niż 2 miejsca na jeden lokal usługowy</li> </ul>

**RM - zabudowa zagrodowa (do strefy kwalifikuje się część terenów objętych 4 zmianą studium)<sup>4</sup>**

**Podstawowy kierunek przeznaczenia terenów:**

- zabudowa zagrodowa,

**Uszczegółowione zasady zagospodarowania terenów:**

- w terenach inwestycyjnych należy wyznaczyć układ dróg publicznych i wewnętrznych obsługujących wydzielane działki budowlane,

Wskaźniki oraz parametry zabudowy i zagospodarowania terenów	Wartość wskaźnika
maksymalna powierzchnia zabudowy	<b>50% działki budowlanej</b>
maksymalna intensywność zabudowy	<b>1,0</b>
minimalny udział procentowy powierzchni biologicznie czynnej	<b>30% działki budowlanej</b>
maksymalna wysokość zabudowy	<b>12 m</b>
minimalna powierzchnia nowo wydzielanej działki (w tym działki budowlanej z podziału nieruchomości)	<b>1500 m<sup>2</sup></b>
minimalne wskaźniki parkingowe	<ul style="list-style-type: none"> <li>dla zabudowy zagrodowej – 3 miejsca parkingowe na siedlisko,</li> </ul>

**MNU1 - zabudowa mieszkaniowa jednorodzinna i usługowa o wysokiej intensywności zagospodarowania (do strefy kwalifikuje się część terenów objętych 4 zmianą studium)4**

**Podstawowy kierunek przeznaczenia terenów:**

- zabudowa mieszkaniowa jednorodzinna w formie wolnostojącej, bliźniaczej i szeregowej oraz zabudowa usługowa,

**Dopuszczalny kierunek przeznaczenia terenów:**

- obiekty produkcyjne, pod warunkiem, że ich maksymalna powierzchnia użytkowa nie przekroczy 300 m<sup>2</sup>,

**Uszczegółowione zasady zagospodarowania terenów:**

- w terenach inwestycyjnych należy wyznaczyć układ dróg publicznych i wewnętrznych obsługujących poszczególne kwartały wydzielanych działek budowlanych,
- dopuszczenie realizacji zabudowy bliźniaczej i szeregowej należy wskazać w sporządzanych planach miejscowych, przy uwzględnieniu uszczegółowionych uwarunkowań zasadności dopuszczenia takiej zabudowy, w tym w zakresie zachowania ładu przestrzennego
- w miarę wystąpienia potrzeb dopuszczalne jest wyodrębnienie w terenach obszarów koncentracji usług podstawowych i ogólnie bytowych,
- dopuszcza się lokalizację wszelkich usług wg zapotrzebowania wskazanego w sporządzanych planach miejscowych, w tym usług związanych z obsługą komunikacji i handlem hurtowym.

Wskaźniki oraz parametry zabudowy i zagospodarowania terenów	Wartość wskaźnika
maksymalna powierzchnia zabudowy	<b>60% działki budowlanej</b>
maksymalna intensywność zabudowy	<b>1,2</b>
minimalny udział procentowy powierzchni biologicznie czynnej	<b>20% działki budowlanej</b>
maksymalna wysokość zabudowy	<b>12 m</b>
minimalna powierzchnia nowo wydzielanej działki (w tym działki budowlanej z podziału nieruchomości)	600 m <sup>2</sup> dla zabudowy wolnostojącej, 400 m <sup>2</sup> dla zabudowy bliźniaczej, 300 m <sup>2</sup> dla zabudowy szeregowej
minimalne wskaźniki parkingowe	<ul style="list-style-type: none"> <li>• dla zabudowy mieszkaniowej jednorodzinnej – 2 miejsca parkingowe na mieszkanie,</li> <li>• dla usług - 30 miejsc do parkowania 1000 m<sup>2</sup> powierzchni użytkowej i nie mniej niż 2 miejsca na jeden lokal usługowy</li> <li>• dla usług obsługi komunikacji, w tym stacji paliw, handlu hurtowego, obiektów produkcyjnych, składów i magazynów – 15 miejsca do parkowania na 1000 m<sup>2</sup> powierzchni użytkowej i 3 miejsca do parkowania na 10 zatrudnionych</li> </ul>



**PU1- obiekty produkcyjne, zabudowa usługowa oraz składy i magazyny (do strefy kwalifikuje się część terenów objętych 4 zmianą studium)**

**Podstawowy kierunek przeznaczenia terenów:**

- obiekty produkcyjne i zabudowa usługowa,

**Dopuszczalny kierunek przeznaczenia terenów:**

- składy i magazyny, z zakazem składowania towarów sypkich poza magazynami

**Uszczegółowione zasady zagospodarowania terenów:**

- w terenach inwestycyjnych należy wyznaczyć układ dróg publicznych i wewnętrznych obsługujących poszczególne kwartały wydzielanych działek budowlanych,

<b>Wskaźniki oraz parametry zabudowy i zagospodarowania terenów</b>	<b>Wartość wskaźnika</b>
maksymalna powierzchnia zabudowy	<b>70% działki budowlanej</b>
maksymalna intensywność zabudowy	<b>2,5</b>
minimalny udział procentowy powierzchni biologicznie czynnej	<b>10% działki budowlanej</b>
maksymalna wysokość zabudowy	<b>15 m</b>
minimalna powierzchnia nowo wydzielanej działki (w tym działki budowlanej z podziału nieruchomości)	2000 m <sup>2</sup>
minimalne wskaźniki parkingowe	<ul style="list-style-type: none"> <li>• dla usług - 30 miejsc do parkowania na 1000 m<sup>2</sup> powierzchni użytkowej i nie mniej niż 2 miejsca na jeden lokal usługowy</li> <li>• dla usług obsługi komunikacji, w tym stacji paliw, handlu hurtowego, obiektów produkcyjnych, składów i magazynów – 15 miejsca do parkowania na 1000 m<sup>2</sup> powierzchni użytkowej i 3 miejsca do parkowania na 10 zatrudnionych</li> </ul>

**II. Sposób realizacji wymogów wynikających z art.1 ust. 2 – 4 ustawy o planowaniu i zagospodarowaniu przestrzennym.**

**1. Wymagania ład przestrzennego, w tym urbanistyki i architektury oraz walory architektoniczne i krajobrazowe (art. 1 ust. 2 pkt. 1 i 2).**

Wymagania te w planie zostały zrealizowane m.in. poprzez wyznaczenie nieprzekraczalnych linii zabudowy od strony dróg publicznych i innych elementów zagospodarowania terenów. Wyznaczenie linii zabudowy ma umożliwić wykształcenie układu urbanistycznego przyszłej zabudowy. W celu zapewnienia wysokich walorów architektoniczno – przestrzennych lokalizowanej zabudowy oraz sposobu zagospodarowania działek budowlanych w planie określono wskaźniki i parametry urbanistyczne dotyczące formy, wysokości i gabarytu lokalizowanej w granicach planu zabudowy.

**2. Wymagania ochrony środowiska, w tym gospodarowania wodami i ochrony gruntów rolnych i leśnych (art. 1 ust. 2pkt. 3).**

Obszar planu znajduje się poza granicami ustanowionych prawnie obszarów chronionych na podstawie ustawy z dnia 16 kwietnia 2004 r. o ochronie przyrody (Dz. U. z 2023 poz. 1336, ze zmianami). **Natomiast znajduje się w granicach Głównego Zbiornika Wód Podziemnych GZWP 215 „Subniecka Warszawska”.** W ustaleniach planu wprowadzono w związku z tym nakaz uwzględnienia w zagospodarowaniu terenów odpowiednich przepisów odrębnych odnoszących się do jakości wód podziemnych i zasad ich ochrony oraz innych ustaleń planu w zakresie odprowadzania wód opadowych lub roztopowych.

W obszarze planu na podstawie Ustawy z dnia 3 lutego 1995 r. o ochronie gruntów rolnych i leśnych (Dz. U. z 2022 r. poz. 2409, ze zmianami) grunty rolne przeznaczone na cele nierolnicze nie wymagają uzyskania zgody na zmianę przeznaczenia. Natomiast w zakresie gruntów leśnych nie przeznaczano na cele nieleśne gruntów, które nie otrzymały stosownej zgody w obowiązujących planów miejscowych.

Tereny objęte granicami planu częściowo znajdują się w zasięgu obszarów szczególnego zagrożenia powodzią, na których prawdopodobieństwo wystąpienia powodzi jest średnie i wynosi raz na 100 lat (Q 1%), obszarów szczególnego zagrożenia powodzią, na których prawdopodobieństwo wystąpienia powodzi jest wysokie i wynosi raz na 10 lat (Q 10%). W ustaleniach dla terenów znajdujących się w tym zasięgu wskazano, że obowiązują dla nich nakazy, zakazy i ograniczenia wynikające z przepisów odrębnych z zakresu prawa wodnego, z uwzględnieniem innych ustaleń planu, w tym obejmujących obowiązuje zakaz realizacji nowej zabudowy oraz gromadzenia ścieków, nawozów naturalnych, środków chemicznych, a także innych substancji lub materiałów, które mogą zanieczyścić wody, oraz prowadzenia przetwarzania odpadów, w szczególności ich składowania.

W planie wprowadzono również szereg ustaleń dotyczących ochrony środowiska, w zakresie możliwym do wprowadzenia do planu miejscowego, ze względu na obowiązujące przepisy prawa. Obejmują one:

- zakaz lokalizowania zakładów o zwiększonym lub dużym ryzyku wystąpienia poważnych awarii, o których mowa w przepisach odrębnych;
- zakaz lokalizacji przedsięwzięć mogących zawsze znacząco oddziaływać na środowisko, określonych w przepisach odrębnych, z wyjątkiem dróg i infrastruktury technicznej;
- kwalifikacja w zakresie przestrzegania dopuszczalnych poziomów hałasu w środowisku dla terenów faktycznie zagospodarowanych, zgodnie z przepisami odrębnymi dla terenów:
  - MNW-U, MW-U - jak dla terenów zabudowy mieszkaniowo – usługowej,
  - RZM - jak dla terenów zabudowy zagrodowej.

### **3. Wymagania ochrony dziedzictwa kulturowego i zabytków oraz dóbr kultury współczesnej (art. 1 ust. 2 pkt. 4):**

Ze względu na brak występowania w granicach planu obiektów i obszarów podlegających ochronie konserwatorskiej nie wskazano zasad ochrony dziedzictwa kulturowego i zabytków, w tym krajobrazów kulturowych, oraz dóbr kultury współczesnej.

### **4. Wymagania ochrony zdrowia oraz bezpieczeństwa ludzi i mienia, a także potrzeby osób niepełnosprawnych (art. 1 ust. 2 pkt. 5).**

Największe zagrożenia dla mienia i ludzi w obszarze opracowania stwarza jego częściowe położenie w granicach obszarów szczególnego zagrożenia powodzią. Zgodnie z ustaleniami projektu planu w zasięgu obszarów zagrożonych powodzią należy uwzględnić w zagospodarowaniu terenów zakazy, nakazy i ograniczenia określone w obowiązujących w tym zakresie przepisach odrębnych, które stanowią istotne ograniczenie inwestycyjne i obejmują również zakaz lokalizowania zabudowy.

Pozytywnym uwarunkowaniem dla życia i zdrowia mieszkańców na obszarze opracowania jest brak zagrożenia wystąpienia zjawiska osuwania się mas ziemnych.

Potrzeby osób niepełnosprawnych w projekcie planu realizowane są poprzez ustalenie konieczności uwzględnienia w bilansie miejsc do parkowania, stanowisk postojowych przeznaczonych na parkowanie pojazdów zaopatrzonych w kartę parkingową, w liczbie nie mniejszej niż określają to przepisy odrębne, tj. przepisy Ustawy z dnia 21 marca 1985 r. o drogach

publicznych (Dz. U. z 2023 r. poz. 645, ze zmianami). W planie dla zabudowy usługowej i obiektów handlowych w ilości nie mniejszej niż 1 miejsce na każde rozpoczęte 6 miejsc do parkowania. Inne udogodnienia dla osób niepełnosprawnych będą realizowane na etapie wykonania docelowego zagospodarowania terenów, w tym inwestycji związanych z realizacją zabudowy i zagospodarowania działek budowlanych, na podstawie obowiązujących w tym zakresie przepisów odrębnych.

W planie wprowadzono również nakaz realizacji urządzeń umożliwiających dostęp do terenów dla osób ze szczególnymi potrzebami, w rozumieniu przepisów odrębnych, w tym zgodnie z zasadami uniwersalnego projektowania i przy zachowaniu dostępności architektonicznej.

#### **5. Walory ekonomiczne przestrzeni (art. 1 ust. 2 pkt. 6)**

Wymagania te w projekcie planu realizowane są poprzez wprowadzenie w obszarze planu przeznaczenia związanego z zabudową mieszkaniową jednorodziną, wielorodzinną oraz rozbudową terenów usług komercyjnych, produkcji i produkcji rolniczej. Zmiany w zagospodarowaniu spowodują wzrost wartości nieruchomości i tym samym uzasadniają ustalenie stawek procentowych służących naliczaniu opłaty z tytułu wzrostu wartości nieruchomości w związku z uchwaleniem planu, w wysokości 30% dla terenów przeznaczonych na cele inwestycyjne, komercyjne. Zmiana zasad zagospodarowania terenów w obszarze planu oraz intensyfikacja parametrów i wskaźników urbanistycznych wpłynie na zwiększenie atrakcyjności inwestycyjnej terenów. Realizacja nowej zabudowy na podstawie ustaleń projektu planu pozwoli również na podniesienie standardu architektoniczno – przestrzennego i jakości istniejącej zabudowy. Ożywienie procesów inwestycyjnych będzie skutkowało wzrostem podatków wpływających do budżetu miasta. Wzrost podatków pozwoli na realizację zamierzonych w obszarze planu inwestycji publicznych, obejmujących w projekcie planu budowę i przebudowę dróg publicznych.

#### **6. Prawo własności (art. 1 ust. 2 pkt. 7).**

Obszary objęte granicami planu w całości stanowią własność osób prywatnych.

Zmiany własnościowe możliwe do zaistnienia po wejściu w życie ustaleń planu dotyczą wydzielania nowych działek inwestycyjnych. W celu zapewnienia racjonalnej gospodarki gruntami w obszarze planu w jego ustaleniach wskazano minimalne parametry wydzielanych działek, w tym ich minimalną powierzchnię i minimalny front działki, w zależności od przyjętego przeznaczenia terenów oraz minimalną powierzchnię działki budowlanej. Wskazano również niezbędne rezerwy terenowe na rzecz poszerzenia istniejących dróg gminnych, które będą wymagały pozyskania przez miasto.

#### **7. Potrzeby obronności i bezpieczeństwa państwa (art. 1 ust. 2 pkt. 8)**

Wymagania te w projekcie planu zostały zrealizowane przede wszystkim poprzez ustalenie zasad realizacji nowej zabudowy i zagospodarowania terenów niezagrażających spełnieniu tych potrzeb, na podstawie obowiązujących w tym zakresie przepisów odrębnych. W obszarze planu nie ma potrzeby, zgodnie ze złożonymi wnioskami instytucji, wyznaczenia rezerw terenowych dla spełnienia tych wymagań.

#### **8. Potrzeby interesu publicznego (art. 1 ust. 2 pkt. 9).**

Potrzeby te na obszarze planu będą obejmowały przede wszystkim inwestycje związane z infrastrukturą komunikacyjną i techniczną obejmującą drogi publiczne i infrastrukturą wodno – kanalizacyjną. W planie przewidziano odpowiednie rezerwy terenowe na te cele.

Zadania gminy w zakresie infrastruktury społecznej, tj. oświata, edukacja, ochrona zdrowia oraz sport i wypoczynek będą realizowane w obiektach położonych w innych rejonach gminy.

#### **9. Potrzeby w zakresie rozwoju infrastruktury technicznej, w szczególności sieci szerokopasmowych (art. 1 ust. 2 pkt. 10 i 13).**

Ustalenia w tym zakresie w projekcie planu realizowane są poprzez wprowadzenie ustaleń w zakresie infrastruktury technicznej i komunikacyjnej umożliwiających uzbrojenie obszaru planu w niezbędne sieci i urządzenia. Rozwój infrastruktury technicznej opiera się w ustaleniach planu

na zbiorczych systemach wodno – kanalizacyjnych, gazowych i elektroenergetycznych. Technologie przejściowe z zakresu systemu wodno – kanalizacyjnego, obejmują szczelne zbiorniki na nieczystości i inne instalacje dopuszczonych w przepisach odrębnych oraz indywidualne ujęcia wody, które mogą być realizowane do czasu wykonania sieci zbiorczej. Indywidualne rozwiązania w zakresie infrastruktury technicznej w projekcie planu dotyczą jedynie dostawy ciepła. Brak miejskiej sieci ciepłowniczej uniemożliwia oparcie dostawy ciepła na zorganizowanych systemach ciepłowniczych. Dla systemu ciepłowniczego ustalono jednak nakaz stosowania niskoemisyjnych paliw dopuszczonych do stosowania w obowiązujących przepisach odrębnych oraz urzędzeń, rozwiązań technicznych i technologii zapewniających zachowanie dopuszczalnych przepisami poziomów emisji zanieczyszczeń do atmosfery. W ustaleniach planu dopuszczono również ogrzewanie pomieszczeń z sieci gazowej i zbiorników na gaz oraz rozbudowę miejskiej sieci ciepłowniczej. Zasady systemu usuwania i unieszkodliwiania odpadów ograniczono do nakazu realizowania go na zasadach określonych w obowiązujących w tym zakresie przepisach prawa. Przyjęte rozwiązania z zakresu infrastruktury technicznej są zgodne z obowiązującymi przepisami prawa w zakresie ochrony środowiska i nie będą powodować zagrożeń wystąpienia zanieczyszczeń związanych z ich funkcjonowaniem. W projekcie planu dopuszczono również realizacji instalacji wytwarzających energię z odnawialnych źródeł energii (OZE), w rozumieniu przepisów odrębnych, za wyjątkiem źródeł energii wykorzystujących siłę wiatru oraz instalacji wykorzystujących siłę wiatru oraz instalacji o mocy powyżej 500 kW.

Powiązanie układu komunikacyjnego obsługującego tereny położone w granicach planu z układem zewnętrznym odbywać się będzie poprzez istniejące i projektowane drogi publiczne oznaczone w planie symbolami KDD (obejmujące również tylko pasy terenów niezbędne do poszerzenia dróg znajdujących się poza granicami planu). Drogi publiczne służące bezpośredniej obsłudze terenów budowlanych w granicach planu to drogi oznaczone symbolami KDD oraz inne ulice miejskie przylegające do granic planu. Dojazd do wydzielanych działek nie sąsiadujących bezpośrednio z wyznaczonymi drogami publicznymi będzie realizowany poprzez dojazdy niewydzielone realizowane w przypadku zaistnienia takich potrzeb. Miejsca włączenia tych dróg do dróg publicznych będą realizowane według potrzeb inwestorskich z uwzględnieniem obowiązujących w tym zakresie przepisów odrębnych.

Analiza wniosków złożonych przez instytucje nie uzasadnia wyznaczania rezerw terenowych dla przebiegu sieci szerokopasmowych. W przypadku zaistnienia potrzeb w tym zakresie po wejściu w życie planu jego ustalenia umożliwiają realizację takich inwestycji.

#### **10. Zapewnienie udziału społeczeństwa w pracach nad miejscowym planem zagospodarowania przestrzennego, w tym przy użyciu środków komunikacji elektronicznej oraz zachowanie jawności i przejrzystości procedur planistycznych (art. 1 ust. 2 pkt. 11 i 12).**

Burmistrz Makowa Mazowieckiego sporządzając projekt planu zrealizował w pełni procedurę określoną w art. 17 ustawy o planowaniu i zagospodarowaniu przestrzennym, w tym zakresie udziału społeczeństwa w pracach na projektem planu. Burmistrz umieścił na tablicy ogłoszeń w Urzędzie Miejskim ogłoszenie o przystąpieniu do sporządzania planu miejscowego, z terminem i miejscem składania wniosków do przedmiotowego planu. Ogłoszenie to zostało umieszczone również w wydaniu gazety lokalnej oraz BIPie Urzędu Miejskiego. Zawiadomienie o przystąpieniu do sporządzania planu miejscowego zostało także wysłane do odpowiednich instytucji posiadających uprawnienia do uzgadniania i opiniowania projektu planu miejscowego. W zawiadomieniu tym Burmistrz określił podstawę prawną sporządzanego planu oraz termin składania wniosków. Po zebraniu wniosków dokonano analizy możliwości ich uwzględnienia, ze szczególnym naciskiem na zachowanie zgodności z obowiązującym studium oraz przepisami ustawy o planowaniu i zagospodarowaniu przestrzennym. W rozstrzygnięciu wniosków wzięto również pod uwagę obowiązujące przepisy dla obszarów i obiektów podlegających ochronie w granicach planu.

Po wykonaniu projektu planu wraz z prognozą oddziaływania na środowisko i finansową prognozą skutków uchwalenia planu Burmistrz udostępnił projekt planu instytucjom celem

uzyskania uzgodnień i opinii. Projekt planu został również udostępniony do opiniowania dla Gminnej Komisji Urbanistyczno - Architektonicznej.

Po uzyskaniu pozytywnych uzgodnień i opinii Burmistrz wyłożył projekt planu do publicznego wglądu, wraz z prognozą oddziaływania na środowisko. O wyłożeniu do publicznego wglądu powiadomił społeczeństwo w odpowiednim ogłoszeniu umieszczonym na tablicy ogłoszeń i BIPie Urzędu Miejskiego oraz w prasie lokalnej. W ogłoszeniu określił miejsce i termin wyłożenia, miejsce i termin dyskusji publicznej nad przyjętymi rozwiązaniami planistycznymi oraz miejsce i termin składania uwag do projektu planu.

Uwaga złożona w trakcie wyznaczonego terminu została odrzucona w całości, ze względu na brak jej osadzenia w rzeczywistych uwarunkowania rozwoju zagospodarowania na terenie przeznaczonym w projekcie planu na cele zabudowy mieszkaniowej wielorodzinnej lub usług. Sposób rozstrzygnięcia uwagi umożliwił przekazanie projektu planu miejscowego Radzie Miejskiej w Makowie Mazowieckim celem uchwalenia.

Dokumentacja dotycząca zmiany planu miejscowego znajduje się w siedzibie Urzędu Miasta Maków Mazowiecki i może być udostępniona, z zachowaniem przepisów dotyczących udostępnienia informacji publicznych. Procedura planistyczna jest prowadzona tym samym w sposób jawny i przejrzysty, z uwzględnieniem przepisów ustawy o planowaniu i zagospodarowaniu przestrzennym.

Zwiększenie jawności procedur planistycznych wynika również z procesu porządkowania cyfryzacji planowania przestrzennego w Polsce. Przepisy w tym zakresie i zagospodarowaniu przestrzennym na podstawie Rozdziału 5a ustawy z dnia 16 kwietnia 2020 r. o zmianie ustawy – Prawo geodezyjne i kartograficzne oraz niektórych innych ustaw. Przepisy te weszły w życie 31 października 2020 r. Rozporządzeniem Ministra Rozwoju, Pracy i Technologii w sprawie zbiorów danych przestrzennych oraz metadanych w zakresie zagospodarowania przestrzennego. Regulacja ta wprowadziła szczegółowe zasady dotyczące tworzenia i prowadzenia zbiorów obejmujących dane przestrzenne aktu planowania przestrzennego, które zostały zapisane w art. 67a ust. 2 ustawy z dnia 27 marca 2003 r. o planowaniu i zagospodarowaniu przestrzennym. Przyjęte rozwiązania nakładają na organ sporządzający miejscowy plan zagospodarowania przestrzennego lub studium uwarunkowań i kierunków zagospodarowania przestrzennego obowiązek tworzenia cyfrowych danych przestrzennych, obejmujących granice i zakres tych dokumentów. Podstawowy zakres danych obejmuje: utworzenie granicy planu w postaci wektorowej, z lokalizacją przestrzenną obszaru objętego aktem w powiązaniu z państwowym systemie odniesień przestrzennych oraz z rysunkiem planu lub załącznika graficznego do studium w postaci rastra z georeferencją (odniesieniem przestrzennym zgodnym z państwowym systemem odniesień przestrzennych) i odniesieniem do atrybutów treści dokumentu (linki do treści dokumentów powiązanych z aktem). Wytworzone dane powinny zostać zapisane w pliku GML.

#### **11. Uwzględnienie interesu publicznego i prywatnego przy ustaleniach planu (art. 1 ust. 3).**

Ustalając przeznaczenie terenów oraz sposób ich zagospodarowania Burmistrz uwzględnił zarówno interes publiczny jak i interes prywatny. Przeprowadzone analizy funkcjonalno – przestrzenne dla obszaru planu wykazały jego predyspozycje do rozwoju funkcji związanych z zabudową mieszkaniową jednorodzinną, wielorodzinną i usługowo – produkcyjną oraz związaną z rozwojem produkcji rolniczej. Predyspozycje te wynikają zarówno ze stanu zagospodarowania terenów jak również ustaleń studium uwarunkowań i kierunków zagospodarowania przestrzennego dla obszaru planu. Zgodnie z przepisami ustawy o planowaniu i zagospodarowaniu przestrzennym plan miejscowy nie może naruszać ustaleń studium. Wybór funkcji tym samym został ukierunkowany ustaleniami studium. Przyjęte rozwiązania planistyczne uwzględniają zarówno interes publiczny gminy (rozwój terenów inwestycyjnych i publicznych) oraz interes prywatny (realizacja zamierzeń inwestycyjnych).

#### **12. Dążenie do minimalizowania transportochłonności układu przestrzennego i maksymalne wykorzystanie transportu zbiorowego (art. 1 ust. 4 pkt. 1 i 2).**

Obszar planu znajduje się w zasięgu strefy zurbanizowanej miasta. Powierzchnia planu oraz przyjęte przeznaczenie terenów wyklucza możliwość podejmowania działań na rzecz

optymalizacji transportochłonności. W granicach planu nie przewiduje się realizacji inwestycji związanych z transportem zbiorowym.

**13. Zapewnienie rozwiązań przestrzennych, ułatwiających przemieszczanie się pieszych i rowerzystów (art. 1 ust. 4 pkt. 3).**

W projekcie planu wprowadzono ustalenia umożliwiające realizację ciągów komunikacji pieszej oraz realizację ścieżek rowerowych. Są one dopuszczone na całym obszarze planu. Realizacja ich będzie wykonana w miarę wystąpienia potrzeb w tym zakresie. Działania gminy będą ograniczać się jednak do realizacji tych urządzeń w wyznaczonych w planie terenach publicznych. W przypadku terenów inwestycyjnych związanych z zabudową mieszkaniową i działalnością gospodarczą będą to urządzenia wewnętrzne lub osiedlowe, realizowane przez poszczególnych inwestorów.

**14. Dążenie do planowania i lokalizowania nowej zabudowy na obszarach o w pełni wykształconej zwartej strukturze funkcjonalno – przestrzennej (art. 1 ust. 4 pkt. 4).**

Tereny objęte granicami planu tworzą zwarty obszar terenów inwestycyjnych. Rozwój zagospodarowania zgodnie z ustaleniami planu uniemożliwi powstanie rozproszonych układów urbanistycznych, nie powiązanych ze sobą przestrzennie. Korelacje przestrzenne terenów inwestycyjnych w granicach planu zostały wskazane w obowiązującym studium. Analiza ustaleń tego dokumentu wskazuje, że obszar planu stanowi część skoncentrowanych terenów inwestycyjnych miasta Maków Mazowiecki.

**15. Zgodność projektu planu z wynikami analizy zmian w zagospodarowaniu przestrzennym gminy (art. 15 ust. 2).**

Projekt planu jest zgodny z wykonaną oceną aktualności studium uwarunkowań i kierunków zagospodarowania przestrzennego miasta Maków Mazowiecki i miejscowych planów zagospodarowania przestrzennego. Ocena aktualności została przyjęta przez Radę Miejską w Makowie Mazowieckim. Analiza wykazała, że część planów miejscowych obowiązujących w mieście wymaga uaktualnienia. Wnioski wskazały również konieczność wykonania planów miejscowych dla obszarów inwestycyjnych wskazanych w studium. Sporządzenie planu jest zgodne z wnioskami określonymi w analizie. Podstawą do zmiany planu wg analizy jest konieczność określenia standardu zagospodarowania na terenach inwestycyjnych, które mogą zostać zagospodarowane w stosunkowo krótkim okresie czasu. Wszystkie przesłanki określone w analizie są specyficzne dla obszaru sporządzanego planu, tym samym projekt planu jest zgodny z wynikami analizy.

**16. Wpływ na finanse publiczne, w tym budżet gminy (art. 15 ust. 3).**

Realizacja nowych zespołów zabudowy oraz działania mające na celu zmianę dotychczasowego profilu zagospodarowania poszczególnych terenów będą miały wpływ na budżet gminy, zarówno po stronie przychodów jak i wydatków. W wyniku rozwoju zagospodarowania tych terenów budżet gminy zostanie zasilony dochodami z tytułu podatków od nieruchomości, renty planistycznej z tytułu wzrostu wartości nieruchomości w skutek wejścia w życie ustaleń planu, opłat adiacenckich z tytułu uzbrojenia terenów w sieć wodno – kanalizacyjną i podziałów geodezyjnych działek na działki budowlane. Zmiany w zasadach zagospodarowania terenów w granicach opracowania upoważniają do naliczenia stawek procentowych od wzrostu wartości nieruchomości w wyniku uchwalenia planu na terenach dotąd niezabudowanych oraz terenach, dla których wprowadzono zmiany w ich dotychczasowym zagospodarowaniu, w stosunku do istniejącego stanu zagospodarowania. Koszty jakie miasto poniesie na wykonanie ustaleń planu będą stosunkowo niskie w stosunku do zakładanych dochodów budżetowych z tytułu realizacji planu. Koszty te będą związane przede wszystkim z koniecznością dostosowania systemu istniejących dróg do funkcji technicznej jaką będą pełnić po wprowadzeniu docelowego przeznaczenia terenów oraz rozbudowy systemu wodno – kanalizacyjnego na obszary przeznaczone na cele budowlane i niezbrojone dotychczas.

Koszty wykupu gruntów w celu realizacji celów publicznych oraz koszt urządzenia terenów publicznych, w tym budowy i przebudowy dróg publicznych wraz z niezbędną infrastrukturą nie

spowoduje deficytu budżetowego nawet w sytuacji mniejszego niż przewidywanego w niniejszej analizie zainteresowania inwestycyjnego terenami znajdującymi się w granicach opracowania. Uchwalenie miejscowego planu zagospodarowania przestrzennego może być finansowo korzystne dla gminy już od chwili rozpoczęcia realizacji ustaleń planu. Nadwyżka finansowa wynikająca z realizacji ustaleń planu może być wykorzystana na realizację inwestycji publicznych w innych częściach gminy.

### III. Procedura

#### 1. Przeprowadzone elementy obowiązującej procedury planistycznej.

- a) zebrano wnioski po wystosowaniu ogłoszeń i zawiadomień,
- b) wykonano projekt planu wraz prognozą oddziaływania na środowisko oraz prognozą finansową skutków uchwalenia planu,
- c) projekt planu został przesłany do uzgodnień i opiniowania,
- d) po uzyskaniu niezbędnych uzgodnień i opinii projekt planu wyłożono do publicznego wglądu wyznaczając jednocześnie miejsce i datę dyskusji publicznej,
- e) odrzucenie uwagi złożonej w trakcie wyłożeni projektu planu do publicznego wglądu umożliwiło przekazanie projektu planu miejscowego Radzie Miejskiej w Makowie Mazowieckim celem uchwalenia.

#### 2. Podstawa uchwalenia.

Plan miejscowy został uchwalony na podstawie Uchwały Nr LXII/466/2023 Rady Miejskiej w Makowie Mazowieckim z dnia 9 listopada 2023 r. Podstawą uchwalenia planu jest . 18 ust. 2 pkt. 5 ustawy z dnia 8 marca 1990 r. o samorządzie gminnym (Dz. U. z 2023 r. poz. 40, ze zmianami) oraz art. 20 ust. 1 ustawy z dnia 27 marca 2003 r. o planowaniu i zagospodarowaniu przestrzennym (Dz. U. z 2023 r. poz. 977, ze zmianami), w związku z art. 67 ust. 3 pkt. 2, pkt. 3 i pkt. 4 ustawy z dnia 7 lipca 2023 r. o zmianie ustawy o planowaniu i zagospodarowaniu przestrzennym oraz niektórych innych ustaw (Dz. U. z 2023 poz. 1688).

RZEWODNICZĄCY RALY

Dariusz Artur Mieczysławski



**Urząd Miejski w Makowie Mazowieckim**

ul. Moniuszki 6, 06-200 Maków Mazowiecki

tel. (29) 717-10-02

www.makowmazowiecki.pl

**Numer załącznika**

Załącznik Nr .....9.....

do Protokołu Nr LXII.....

z dnia 9 listopada 2023.

**Uchwała numer LXII/466/2023 "Uchwała w sprawie uchwalenia miejscowego planu zagospodarowania przestrzennego Miasta Maków Mazowiecki dla wybranych terenów" została podjęta następującą proporcją głosów: jestem za 15, jestem przeciw 0, wstrzymuję się 0.**

Uchwała została podjęta w trybie jawnym, zwykłą większością głosów.

Data i godzina głosowania: 09.11.2023 14:21:29

Radni zagłosowali jak poniżej:

<b>Jestem za</b>	
1.	Grzegorz Bielacki
2.	Grzegorz Boguszewski
3.	Małgorzata Jolanta Długołęcka
4.	Arkadiusz Dobrzyński
5.	Paweł Falba
6.	Sławomir Maciej Leśniak
7.	Dariusz Artur Miecznikowski
8.	Jan Mróz
9.	Krzysztof Adam Ogar
10.	Marian Paczkowski
11.	Mirosław Piątek
12.	Zdzisław Sawicki
13.	Michał Arkadiusz Śmiałkowski
14.	Tadeusz Szczuciński
15.	Paweł Zmorzyński

<b>Wstrzymuję się</b>	
	BRAK

<b>Jestem przeciw</b>	
	BRAK

<b>Obecni radni, którzy nie wzięli udziału w głosowaniu</b>	
	BRAK

Operatorem systemu był *Admin*.

Wygenerowano z systemu DSSS Vote za pośrednictwem oprogramowania DSSS Vote App.



Załącznik Nr ..... 10 .....  
do Protokołu Nr LXII .....  
z dnia 9 listopada 2023 r.

**UCHWAŁA NR LXII/467/2023  
RADY MIEJSKIEJ W MAKOWIE MAZOWIECKIM**

z dnia 9 listopada 2023 r.

**w sprawie nadania nazwy ulicy drodze gminnej na terenie Miasta Maków Mazowiecki**

Na podstawie art. 18 ust. 2 pkt 13 ustawy z dnia 8 marca 1990 r. o samorządzie gminnym (Dz. U. z 2023 r., poz. 40 ze zm.) uchwała się, co następuje:

§ 1. Nadaje się nazwę ulica „Elizy Orzeszkowej” drodze gminnej oznaczonej w ewidencji gruntów Nr 1241/6, Nr 1242/8, Nr 1243/6, Nr 1244/1, Nr 1247/10, Nr 1249/11, Nr 1251/4 i Nr 1252/13 położonej w Makowie Mazowieckim - prostopadłej do ulicy Wincentego Witosa w kierunku południowym zgodnie z załącznikiem graficznym do uchwały.

§ 2. Wykonanie uchwały powierza się Burmistrzowi Miasta.

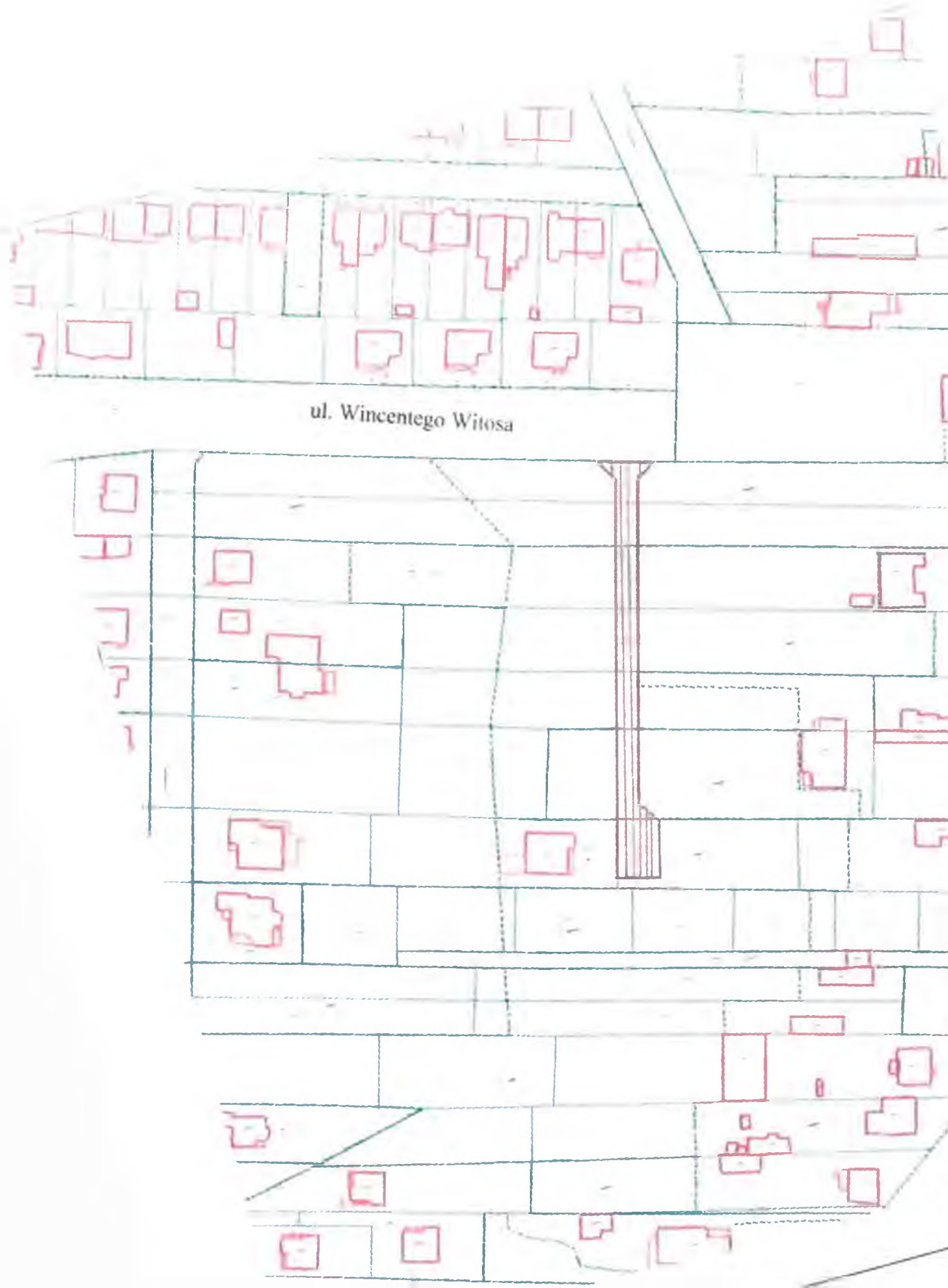
§ 3. Uchwała wchodzi w życie po upływie 14 dni od jej ogłoszenia w Dzienniku Urzędowym Województwa Mazowieckiego.

Przewodniczący Rady  
Miejskiej

  
**Artur Miecznikowski**

LXII/467/2023

9 listopada 2023 r.



**UZASADNIENIE**  
**DO UC HWAŁY NR LXII/467/2023**  
**RADY MIEJSKIEJ W MAKOWIE MAZOWIECKIM**

z dnia 9 listopada 2023 r.

**w sprawie nadania nazwy ulicy drodze gminnej na terenie Miasta Maków Mazowiecki**

Zgodnie z art. 18 ust. 2 pkt 13 ustawy z dnia 8 marca 1990 r. o samorządzie gminnym (Dz. U. z 2023 r., poz. 40 ze zm.) podejmowanie uchwał, w sprawie nazw ulic, placów publicznych, mostów oraz wznoszenie pomników przyrody, należy do wyłącznej kompetencji rady gminy.

Właściciele przyległych nieruchomości wystąpili z wnioskiem o nadanie nazwy ulicy drodze gminnej położonej w Makowie Mazowieckim oznaczonej w ewidencji gruntów Nr 1241/6, Nr 1242/8, 1243/6, Nr 1244/1, Nr 1247/10, Nr 1249/11, Nr 1251/4 i Nr 1253/13. Zaproponowali nazwę ulicy „Elizy Orzeszkowej”.

Mając powyższe na względzie podjęcie uchwały w sprawie nadania nazwy ulicy jest zasadne.

PRZEWODNICZĄCY RADY

*Jariusz Artur Wierczukowski*



**Urząd Miejski w Makowie Mazowieckim**  
ul. Moniuszki 6, 06-200 Maków Mazowiecki  
tel. (29) 717-10-02  
www.makowmazowiecki.pl

Numer załącznika

Załącznik Nr .....*11*.....  
do Protokołu Nr *LXII*.....  
z dnia *9 listopada 2023r.*

**Uchwała numer LXII/467/2023 "Uchwała w sprawie nadania nazwy ulicy drodze gminnej na terenie Miasta Maków Mazowiecki" została podjęta następującą proporcją głosów: jestem za 15, jestem przeciw 0, wstrzymuję się 0.**

Uchwała została podjęta w trybie jawnym, zwykłą większością głosów.  
Data i godzina głosowania: 09.11.2023 14:23:35

Radni zagłosowali jak poniżej:

Jestem za	
1.	<i>Grzegorz Bielacki</i>
2.	<i>Grzegorz Boguszewski</i>
3.	<i>Małgorzata Jolanta Długołęcka</i>
4.	<i>Arkadiusz Dobrzyński</i>
5.	<i>Paweł Falba</i>
6.	<i>Sławomir Maciej Leśniak</i>
7.	<i>Dariusz Artur Miecznikowski</i>
8.	<i>Jan Mróz</i>
9.	<i>Krzysztof Adam Ogar</i>
10.	<i>Marian Paczkowski</i>
11.	<i>Mirosław Piątek</i>
12.	<i>Zdzisław Sawicki</i>
13.	<i>Michał Arkadiusz Śmiałkowski</i>
14.	<i>Tadeusz Szczuciński</i>
15.	<i>Paweł Zmorzyński</i>

Wstrzymuję się	
	<i>BRAK</i>

Jestem przeciw	
	<i>BRAK</i>

Obecni radni, którzy nie wzięli udziału w głosowaniu	
	<i>BRAK</i>

Operatorem systemu był *Admin*.

Wygenerowano z systemu DSSS Vote za pośrednictwem oprogramowania DSSS Vote App.

**UCHWAŁA NR LXII/468/2023  
RADY MIEJSKIEJ W MAKOWIE MAZOWIECKIM**

z dnia 9 listopada 2023 r.

**w sprawie ustalenia wysokości opłat za korzystanie z wychowania przedszkolnego  
w publicznych przedszkolach prowadzonych przez Miasto Maków Mazowiecki**

Na podstawie art. 7 ust. 1 pkt 8, art. 18 ust. 2 pkt 15, art. 40 ust. 1 ustawy z dnia 8 marca 1990 r. o samorządzie gminnym (Dz. U. z 2023 r., poz. 40 ze zm.), art. 13 ust. 1 pkt 2 w zw. z art. 29 ust. 1 pkt 1 ustawy z dnia 14 grudnia 2016 r. – Prawo oświatowe (Dz. U. z 2023 r., poz. 900 ze zm.), art. 52 ust. 1 pkt 1 i ust. 2 ustawy z dnia 27 października 2017 r. o finansowaniu zadań oświatowych (Dz. U. z 2023 r., poz. 1400) oraz obwieszczenia Ministra Edukacji i Nauki z dnia 23 lutego 2023 r. w sprawie wysokości wskaźnika waloryzacji maksymalnej opłaty za korzystanie z wychowania przedszkolnego, o której mowa w art. 52 ust. 1 ustawy z dnia 27 października 2017 r. o finansowaniu zadań oświatowych, oraz maksymalnej wysokości kwoty tej opłaty po waloryzacji (M.P. z 2023 r., poz. 243), uchwała się, co następuje:

**§ 1.** Przedszkola publiczne prowadzone przez Miasto Maków Mazowiecki zapewniają bezpłatne nauczanie, wychowanie i opiekę w wymiarze 5 godzin dziennie.

**§ 2. 1.** Za korzystanie dzieci z wychowania przedszkolnego w czasie przekraczającym wymiar określony w § 1 niniejszej uchwały, ustala się opłatę w wysokości 1, 30 zł (słownie: jeden złoty, trzydzieści groszy) za każdą rozpoczętą godzinę faktycznego pobytu dziecka w przedszkolu, zwaną dalej „opłatą”.

2. Opłatę miesięczną ustala się na podstawie iloczynu stawki godzinowej określonej w ust. 1 oraz liczby godzin, w czasie których dziecko korzystało z wychowania przedszkolnego w czasie przekraczającym wymiar określony w § 1.

**§ 3. 1.** Dzieci posiadające aktualne orzeczenie o potrzebie kształcenia specjalnego lub orzeczoną niepełnosprawność są całkowicie zwolnione z opłaty, o której mowa w § 2 ust. 1.

2. Zwolnienia, o którym mowa w ust. 1 udziela Burmistrz Miasta na pisemny wniosek rodzica lub opiekuna prawnego dziecka.

**§ 4.** Traci moc Uchwała Nr L/370/2022 Rady Miejskiej w Makowie Mazowieckim z dnia 14 października 2022 r. w sprawie ustalenia wysokości opłat za korzystanie z wychowania przedszkolnego w publicznych przedszkolach prowadzonych przez Miasto Maków Mazowiecki.

**§ 5.** Wykonanie Uchwały powierza się Burmistrzowi Miasta.

**§ 6.** Uchwała wchodzi w życie 1 stycznia 2024 r., po uprzednim ogłoszeniu w Dzienniku Urzędowym Województwa Mazowieckiego.

Przewodniczący Rady  
Miejskiej

**Dariusz**  
**Artur Miecznikowski**

**UZASADNIENIE**  
**DO UCHWAŁY NR LXII/468/2023**  
**RADY MIEJSKIEJ W MAKOWIE MAZOWIECKIM**

z dnia 9 listopada 2023 r.

**w sprawie ustalenia wysokości opłat za korzystanie z wychowania przedszkolnego w publicznych przedszkolach prowadzonych przez Miasto Maków Mazowiecki**

Do kompetencji rady gminy należy ustalenie opłaty za korzystanie z wychowania przedszkolnego w publicznych przedszkolach, oddziałach przedszkolnych w szkołach podstawowych oraz w innych formach wychowania przedszkolnego, jednakże nie może ona przekraczać kwoty maksymalnej określonej w art. 52 ust. 3 ustawy z dnia 27 października 2017 r. o finansowaniu zadań oświatowych (Dz. U. z 2023 r., poz. 1400). Kwota ta może zostać zwaloryzowana na zasadach określonych w art. 52 ust. 4-7 tejże ustawy. Obecnie maksymalna opłata za korzystanie z wychowania przedszkolnego wynosi 1,14 zł.

Minister Edukacji i Nauki obwieszczeniem z 23 lutego 2023 r. w sprawie wysokości wskaźnika waloryzacji maksymalnej opłaty za korzystanie z wychowania przedszkolnego, o której mowa w art. 52 ust. 1 ustawy z dnia 27 października 2017 r. o finansowaniu zadań oświatowych, oraz maksymalnej wysokości kwoty tej opłaty po waloryzacji (M.P. z 2023 r., poz. 243), ustalił wskaźnik wspomnianej powyżej waloryzacji i uwzględniając ten wskaźnik określił zwaloryzowaną maksymalną wysokość kwoty opłaty za korzystanie z wychowania przedszkolnego w wysokości 1,30 zł.

Rada gminy ma zatem możliwość ustalić opłatę za korzystanie z wychowania przedszkolnego w wysokości 1,30 zł za każdą rozpoczętą godzinę faktycznego pobytu dziecka w przedszkolu, oddziale przedszkolnym w szkole podstawowej oraz innej formie wychowania przedszkolnego.

PRZEWODNICZĄCY RADY

Dariusz Artur Kuczyński

**Urząd Miejski w Makowie Mazowieckim**

ul. Moniuszki 6, 06-200 Maków Mazowiecki

tel. (29) 717-10-02

www.makowmazowiecki.pl

Numer załącznika

Załącznik Nr 13  
do Protokołu Nr LXII  
z dnia 9 listopada 2023

**Uchwała numer LXII/468/2023 "Uchwała w sprawie ustalenia wysokości opłat za korzystanie z wychowania przedszkolnego w publicznych przedszkolach prowadzonych przez Miasto Maków Mazowiecki" została podjęta następującą proporcją głosów: jestem za 15, jestem przeciw 0, wstrzymuję się 0.**

Uchwała została podjęta w trybie jawnym, zwykłą większością głosów.

Data i godzina głosowania: 09.11.2023 14:26:49

Radni zagłosowali jak poniżej:

Jestem za	
1.	Grzegorz Bielacki
2.	Grzegorz Boguszewski
3.	Małgorzata Jolanta Długołęcka
4.	Arkadiusz Dobrzyński
5.	Paweł Falba
6.	Sławomir Maciej Leśniak
7.	Dariusz Artur Miecznikowski
8.	Jan Mróz
9.	Krzysztof Adam Ogar
10.	Marian Paczkowski
11.	Mirosław Piątek
12.	Zdzisław Sawicki
13.	Michał Arkadiusz Śmiałkowski
14.	Tadeusz Szczuciński
15.	Paweł Zmorzyński

Wstrzymuję się	
	BRAK

Jestem przeciw	
	BRAK

Obecni radni, którzy nie wzięli udziału w głosowaniu	
	BRAK

Operatorem systemu był Admin.

Wygenerowano z systemu DSSS Vote za pośrednictwem oprogramowania DSSS Vote App.

**UCHWAŁA NR LXII/469/2023  
RADY MIEJSKIEJ W MAKOWIE MAZOWIECKIM**

z dnia 9 listopada 2023 r.

**zmieniająca Uchwałę Nr LIX/458/2023 z 14 września 2023 r. w sprawie określenia trybu i sposobu powoływania i odwoływania członków Zespołu Interdyscyplinarnego w Makowie Mazowieckim**

Na podstawie art. 18 ust. 2 pkt 15 ustawy z dnia 8 marca 1990 r. o samorządzie gminnym (Dz.U. z 2023 r. poz. 40 ze zm.), art.9a ust. 15 ustawy z 29 lipca 2005 r. o przeciwdziałaniu przemocy domowej (Dz.U. z 2021 r. poz. 1249 ze zm.) uchwala się co następuje:

**§ 1.** W Uchwale Nr LIX/458/2023 z 14 września 2023 r. w sprawie określenia trybu i sposobu powoływania i odwoływania członków Zespołu Interdyscyplinarnego w Makowie Mazowieckim w § 1 uchyla się ust. 5.

**§ 2.** Wykonanie uchwały powierza się Burmistrzowi Miasta.

**§ 3.** Uchwała wchodzi w życie po upływie 14 dni od ogłoszenia w Dzienniku Urzędowym Województwa Mazowieckiego.

Przewodniczący Rady  
Miejskiej

  
**Dariusz**

**Artur Mięcznikowski**



**UZASADNIENIE**  
**DO UCHWAŁY NR LXII/469/2023**  
**RADY MIEJSKIEJ W MAKOWIE MAZOWIECKIM**

z dnia 9 listopada 2023 r.

**zmieniającej Uchwałę Nr LIX/458/2023 z 14 września 2023 r. w sprawie określenia trybu i sposobu powoływania i odwoływania członków Zespołu Interdyscyplinarnego Makowie Mazowieckim**

W związku z uwagami prawnymi Nadzoru Prawnego Wojewody Mazowieckiego został wykreślony z Uchwały LIX/458/2023 z dnia 14.09.2023 r. w sprawie określenia trybu i sposobu powoływania i odwoływania członków Zespołu Interdyscyplinarnego z § 1 ust. 5 o brzmieniu: „Członkowie Zespołu Interdyscyplinarnego powoływani są na czas nieokreślony”.

Mając powyższe na uwadze przedkładałam zmiany projektu uchwały w sprawie określenia trybu i sposobu powoływania i odwoływania członków Zespołu Interdyscyplinarnego w Makowie Mazowieckim w celu realizacji ustawowych obowiązków gminy.

PRZEWODNICZĄCY RADY

*Dariusz Artur Mięcznikowski*

**Urząd Miejski w Makowie Mazowieckim**

ul. Moniuszki 6, 06-200 Maków Mazowiecki  
 tel. (29) 717-10-02  
 www.makowmazowiecki.pl

**Numer załącznika**

Załącznik Nr *15*  
 do Protokołu Nr *LXII*  
 z dnia *9 listopada 2023*

**Uchwała numer LXII/469/2023 “Uchwała zmieniająca Uchwałę Nr LIX/458/2023 z dnia 14 września 2023 r. w sprawie określenia trybu i sposobu powoływania i odwoływania członków Zespołu Interdyscyplinarnego w Makowie Mazowieckim” została podjęta następującą proporcją głosów: jestem za 15, jestem przeciw 0, wstrzymuję się 0.**

Uchwała została podjęta w trybie jawnym, zwykłą większością głosów.  
 Data i godzina głosowania: 09.11.2023 14:28:56

Radni zagłosowali jak poniżej:

<b>Jestem za</b>	
1.	<i>Grzegorz Bielacki</i>
2.	<i>Grzegorz Boguszewski</i>
3.	<i>Małgorzata Jolanta Długołęcka</i>
4.	<i>Arkadiusz Dobrzyński</i>
5.	<i>Paweł Falba</i>
6.	<i>Sławomir Maciej Leśniak</i>
7.	<i>Dariusz Artur Miecznikowski</i>
8.	<i>Jan Mróz</i>
9.	<i>Krzysztof Adam Ogar</i>
10.	<i>Marian Paczkowski</i>
11.	<i>Mirostaw Piątek</i>
12.	<i>Zdzisław Sawicki</i>
13.	<i>Michał Arkadiusz Śmiałkowski</i>
14.	<i>Tadeusz Szczuciński</i>
15.	<i>Paweł Zmorzyński</i>

<b>Jestem przeciw</b>	
	<i>BRAK</i>

<b>Wstrzymuję się</b>	
	<i>BRAK</i>

<b>Obecni radni, którzy nie wzięli udziału w głosowaniu</b>	
	<i>BRAK</i>

**UCHWAŁA NR LXII/470/2023  
RADY MIEJSKIEJ W MAKOWIE MAZOWIECKIM**

z dnia 9 listopada 2023 r.

**w sprawie określenia wysokości stawek podatku od nieruchomości**

Na podstawie art. 18 ust. 2 pkt. 8 ustawy z dnia 8 marca 1990 r. o samorządzie gminnym (Dz. U. z 2023 r., poz. 40 ze zm.) i art. 5 ust. 1 ustawy z dnia 12 stycznia 1991 r. o podatkach i opłatach lokalnych (Dz. U. z 2023 r., poz. 70)

**Rada Miejska w Makowie Mazowieckim  
uchwala, co następuje:**

- § 1. Określa się stawki podatku od nieruchomości w wysokości określonej w załączniku do Uchwały.
- § 2. Wykonanie uchwały powierza się Burmistrzowi Miasta.
- § 3. Traci moc Uchwała Nr L/373/2022 Rady Miejskiej w Makowie Mazowieckim z dnia 14 października 2022 r. w sprawie określenia wysokości stawek podatku od nieruchomości.
- § 4. Uchwała podlega ogłoszeniu w Dzienniku Urzędowym Województwa Mazowieckiego i wchodzi w życie z dniem 1 stycznia 2024 roku.

Przewodniczący Rady  
Miejskiej

  
**Dariusz  
Artur Miecznikowski**

Określa się stawki podatku od nieruchomości, w następujących wysokościach:

**1) Od gruntów:**

- a) związanych z prowadzeniem działalności gospodarczej, bez względu na sposób zakwalifikowania w ewidencji gruntów i budynków – **1,07 zł od 1 m<sup>2</sup>** powierzchni,
- b) pod wodami powierzchniowymi stojącymi lub wodami powierzchniowymi płynącymi jezior i zbiorników sztucznych – **6,66 zł od 1 ha** powierzchni,
- c) pozostałych, w tym zajętych na prowadzenie odpłatnej statutowej działalności pożytku publicznego przez organizacje pożytku publicznego – **0,61 zł od 1 m<sup>2</sup>** powierzchni,
- d) niezabudowanych objętych obszarem rewitalizacji, o którym mowa w ustawie z dnia 9 października 2015 r. o rewitalizacji (Dz. U. z 2021 r., poz. 485 ze zm.), i położonych na terenach, dla których miejscowy plan zagospodarowania przestrzennego przewiduje przeznaczenie pod zabudowę mieszkaniową, usługową albo zabudowę o przeznaczeniu mieszanym obejmującym wyłącznie te rodzaje zabudowy, jeżeli od dnia wejścia w życie tego planu w odniesieniu do tych gruntów upłynął okres 4 lat, a w tym czasie nie zakończono budowy zgodnie z przepisami prawa budowlanego – **4,39 zł od 1 m<sup>2</sup>** powierzchni.

**2) Od budynków lub ich części:**

- a) mieszkalnych – **1,08 zł od 1 m<sup>2</sup>** powierzchni użytkowej,
- b) związanych z prowadzeniem działalności gospodarczej oraz od budynków mieszkalnych lub ich części zajętych na prowadzenie działalności gospodarczej – **29,44 zł od 1 m<sup>2</sup>** powierzchni użytkowej,
- c) zajętych na prowadzenie działalności gospodarczej w zakresie obrotu kwalifikowanym materiałem siewnym – **15,50 zł od 1 m<sup>2</sup>** powierzchni użytkowej,
- d) związanym z udzielaniem świadczeń zdrowotnych w rozumieniu przepisów o działalności leczniczej, zajętych przez podmioty udzielające tych świadczeń – **6,50 zł od 1 m<sup>2</sup>** powierzchni użytkowej,
- e) pozostałych, w tym zajętych na prowadzenie odpłatnej statutowej działalności pożytku publicznego przez organizacje pożytku publicznego – **8,65 zł od 1 m<sup>2</sup>** powierzchni użytkowej.

**3) Od budowli:**

- a) **2%** ich wartości określonej na podstawie art. 4 ust. 1 pkt. 3 i ust. 3 – 7 ustawy z dnia 12 stycznia 1991 roku o podatkach i opłatach lokalnych.

**UZASADNIENIE**  
**DO UCHWAŁY NR LXII/470/2023**  
**RADY MIEJSKIEJ W MAKOWIE MAZOWIECKIM**

z dnia 9 listopada 2023 r.

**w sprawie określenia wysokości stawek podatku od nieruchomości**

Zgodnie z art. 5 ust. 1 ustawy z dnia 12 stycznia 1991 roku o podatkach i opłatach lokalnych (Dz. U. z 2023 r., poz. 70) Rada Miejska w drodze uchwały określa wysokość stawek podatku od nieruchomości. Górne granice stawek kwotowych w podatku od nieruchomości określone w art. 5 ust.1 cytowanej ustawy zgodnie z art. 20 ust. 1, obowiązujące w danym roku podatkowym ulegają corocznie zmianie na następny rok podatkowy w stopniu odpowiadającym wskaźnikowi cen towarów i usług konsumpcyjnych w okresie pierwszego półrocza roku, w którym stawki ulegają zmianie, w stosunku do analogicznego okresu roku poprzedniego. Wskaźnik cen ustala się na podstawie komunikatu Prezesa Głównego Urzędu Statystycznego, natomiast górne granice stawek kwotowych ogłasza w drodze obwieszczenia Minister Finansów. Powyższe dane są publikowane w Dzienniku Urzędowym RP „Monitor Polski”. Ogłoszony przez Prezesa Głównego Urzędu Statystycznego wskaźnik cen towarów i usług konsumpcyjnych w pierwszym półroczu 2023 roku w stosunku do pierwszego półrocza 2022 roku wyniósł 115,00 (wzrost cen o 15,00 %). Zaproponowane w projekcie uchwały stawki podatku zostały podwyższone co do zasady o wskaźnik inflacji, tj. o 15,00 % w stosunku do stawek obowiązujących na terenie Miasta Maków Mazowiecki w roku 2023.

Na poziomie stawek maksymalnych ogłoszonych na rok 2024 w powołanym wyżej obwieszczeniu Ministra Finansów zaproponowano stawkę dla gruntów niezabudowanych objętych obszarem rewitalizacji (aktualnie nie znajdującej zastosowania na terenie Miasta Maków Mazowiecki), dla gruntów pod wodami powierzchniowymi stojącymi lub wodami powierzchniowymi płynącymi jezior i zbiorników sztucznych oraz stawkę dla budynków lub ich części zajętych na prowadzenie działalności gospodarczej w zakresie obrotu kwalifikowanym materiałem siewnym.

Pozostałe stawki podatku od nieruchomości na rok 2024 zostały zaproponowane na poziomie niższym od stawek maksymalnych. Natomiast stawka od budowli wynosi 2% ich wartości.

W przedkładanym projekcie uchwały stawki podatku od nieruchomości zaproponowane na rok 2024 są waloryzowane o wskaźnik inflacji, z uwagi na prowadzenie łagodnej polityki podatkowej, która jednocześnie ma na celu zapobieganie zachwianiu się wykonania budżetu Miasta Maków Mazowiecki w 2024 roku.

**PRZEWODNICZĄCY RADY**

*Dariusz Artur Młeczniukowski*

**Urząd Miejski w Makowie Mazowieckim**

ul. Moniuszki 6, 06-200 Maków Mazowiecki

tel. (29) 717-10-02

www.makowmazowiecki.pl

**Numer załącznika**Załącznik Nr 17do Protokołu Nr LXIIz dnia 9 listopada 2023

**Uchwała numer LXII/470/2023 “Uchwała w sprawie określenia wysokości stawek podatku od nieruchomości” została podjęta następującą proporcją głosów: jestem za 14, jestem przeciw 0, wstrzymuję się 1.**

Uchwała została podjęta w trybie jawnym, zwykłą większością głosów.

Data i godzina głosowania: 09.11.2023 14:30:55

Radni zagłosowali jak poniżej:

<b>Jestem za</b>	
1.	Grzegorz Bielacki
2.	Grzegorz Boguszewski
3.	Małgorzata Jolanta Długołęcka
4.	Arkadiusz Dobrzyński
5.	Sławomir Maciej Leśniak
6.	Dariusz Artur Miecznikowski
7.	Jan Mróz
8.	Krzysztof Adam Ogar
9.	Marian Paczkowski
10.	Mirosław Piątek
11.	Zdzisław Sawicki
12.	Michał Arkadiusz Śmiałkowski
13.	Tadeusz Szczuciński
14.	Paweł Zmorzyński

<b>Wstrzymuję się</b>	
1.	Paweł Falba

<b>Jestem przeciw</b>	
	BRAK

<b>Obecni radni, którzy nie wzięli udziału w głosowaniu</b>	
	BRAK

Operatorem systemu był *Admin*.

Wygenerowano z systemu DSSS Vote za pośrednictwem oprogramowania DSSS Vote App.

**UCHWAŁA NR LXII/471/2023  
RADY MIEJSKIEJ W MAKOWIE MAZOWIECKIM**

z dnia 9 listopada 2023 r.

**zmieniająca Uchwałę Nr XXV/206/2020 Rady Miejskiej w Makowie Mazowieckim  
z dnia 29 grudnia 2020 roku w sprawie udzielenia pomocy rzeczowej  
dla Województwa Mazowieckiego**

Na podstawie art. 10 ust. 2 i art. 18 ust. 2 pkt. 15 ustawy z dnia 8 marca 1990 roku o samorządzie gminnym (Dz. U. z 2023 r., poz. 40 ze zm.) oraz art. 216 ust. 2 pkt. 5 i art. 220 ust. 1 i 2 ustawy z dnia 27 sierpnia 2009 roku o finansach publicznych (Dz. U. z 2023 r., poz. 1270 ze zm.)

**Rada Miejska w Makowie Mazowieckim  
uchwala, co następuje:**

§ 1. 1. W Uchwale Nr XXV/206/2020 Rady Miejskiej w Makowie Mazowieckim z dnia 29 grudnia 2020 roku w sprawie udzielenia pomocy rzeczowej dla Województwa Mazowieckiego zmienionej Uchwałą Nr XXX/249/2021 Rady Miejskiej w Makowie Mazowieckim z dnia 14 czerwca 2021 roku § 2 otrzymuje brzmienie:

„§ 2. 1. Zadanie, o którym mowa w § 1, zostanie sfinansowane ze środków budżetu Miasta Maków Mazowiecki, w wysokości nie większej niż 793.350,00 zł (słownie: siedemset dziewięćdziesiąt trzy tysiące trzysta pięćdziesiąt złotych).

2. Środki finansowe, o których mowa w ust. 1, zabezpieczone zostaną w budżecie Miasta Maków Mazowiecki w latach 2022 – 2024.”.

2. Pozostałe zapisy uchwały nie ulegają zmianie.

§ 2. Wykonanie uchwały powierza się Burmistrzowi Miasta.

§ 3. Uchwała wchodzi w życie z dniem podjęcia.

Przewodniczący Rady  
Miejskiej



**Dariusz  
Artur Miecznikowski**

**UZASADNIENIE  
DO UCHWAŁY NR LXII/471/2023  
RADY MIEJSKIEJ W MAKOWIE MAZOWIECKIM**

z dnia 9 listopada 2023 roku

**zmieniającej Uchwałę Nr XXV/206/2020 Rady Miejskiej w Makowie Mazowieckim  
z dnia 29 grudnia 2020 roku w sprawie udzielenia pomocy rzeczowej  
dla Województwa Mazowieckiego**

Zadanie obejmuje pomoc rzeczową dla Województwa Mazowieckiego polegającą na:

- 1) przygotowaniu i przekazaniu koncepcji dotyczącej budowy nowego przebiegu drogi wojewódzkiej nr 626 na terenie Miasta Maków Mazowiecki i Gminy Czerwonka tzw. Małej obwodnicy Makowa Mazowieckiego,
- 2) wykonaniu i przekazaniu dokumentacji projektowej dotyczącej budowy nowego przebiegu drogi wojewódzkiej nr 626 na terenie Miasta Maków Mazowiecki i Gminy Czerwonka tzw. Małej obwodnicy Makowa Mazowieckiego.

Realizacja zadania Województwa Mazowieckiego przez Miasto Maków Mazowiecki w formie wykonania i przekazania dokumentacji projektowej stanowi pomoc rzeczową dla Województwa Mazowieckiego i zgodnie z ustawą o finansach publicznych wymaga podjęcia uchwały.

Kwota, jaką Miasto Maków Mazowiecki zamierza przeznaczyć na sfinansowanie wykonania koncepcji i dokumentacji projektowej dotyczącej budowy nowego przebiegu drogi wojewódzkiej nr 626 na terenie Miasta Maków Mazowiecki i Gminy Czerwonka tzw. małej obwodnicy Makowa Mazowieckiego wynosiła 793.350,00 zł.

W związku z planowanym przedłużeniem na rok 2024 terminu wykonania koncepcji i dokumentacji projektowej dotyczącej budowy nowego przebiegu drogi wojewódzkiej nr 626 na terenie Miasta Maków Mazowiecki i Gminy Czerwonka tzw. małej obwodnicy Makowa Mazowieckiego przyjęcie przedłożonej uchwały należy uznać za uzasadnione.

**PRZEWODNICZĄCY RADY**

*Dariusz Artur Miecznikowski*





**Urząd Miejski w Makowie Mazowieckim**  
ul. Moniuszki 6, 06-200 Maków Mazowiecki  
tel. (29) 717-10-02  
www.makowmazowiecki.pl

Numer załącznika

Załącznik Nr 19

do Protokołu Nr LXII

z dnia 9 listopada 2023

**Uchwała numer LXII/471/2023 "Uchwała zmieniająca Uchwałę Nr XXV/206/2020 Rady Miejskiej w Makowie Mazowieckim z dnia 29 grudnia 2020 r. w sprawie udzielenia pomocy rzeczowej dla Województwa Mazowieckiego" została podjęta następującą proporcją głosów: jestem za 15, jestem przeciw 0, wstrzymuję się 0.**

Uchwała została podjęta w trybie jawnym, zwykłą większością głosów.  
Data i godzina głosowania: 09.11.2023 14:33:42

Radni zagłosowali jak poniżej:

<b>Jestem za</b>	
1.	<i>Grzegorz Bielacki</i>
2.	<i>Grzegorz Boguszewski</i>
3.	<i>Małgorzata Jolanta Długolećka</i>
4.	<i>Arkadiusz Dobrzyński</i>
5.	<i>Paweł Falba</i>
6.	<i>Sławomir Maciej Leśniak</i>
7.	<i>Dariusz Artur Miecznikowski</i>
8.	<i>Jan Mróz</i>
9.	<i>Krzysztof Adam Ogar</i>
10.	<i>Marian Paczkowski</i>
11.	<i>Mirostaw Piątek</i>
12.	<i>Zdzisław Sawicki</i>
13.	<i>Michał Arkadiusz Śmiałkowski</i>
14.	<i>Tadeusz Szczuciński</i>
15.	<i>Paweł Zmorzyński</i>

<b>Wstrzymuję się</b>	
	BRAK

<b>Jestem przeciw</b>	
	BRAK

<b>Obecni radni, którzy nie wzięli udziału w głosowaniu</b>	
	BRAK

Operatorem systemu był *Admin*.

Wygenerowano z systemu DSSS Vote za pośrednictwem oprogramowania DSSS Vote App.

**UCHWAŁA NR LXII/472/2023**  
**RADY MIEJSKIEJ W MAKOWIE MAZOWIECKIM**  
**Z DNIA 9 LISTOPADA 2023 ROKU**  
**w sprawie dokonania zmian w Wieloletniej Prognozie Finansowej**  
**Miasta Maków Mazowiecki na lata 2023-2032**

Na podstawie art. 226, art. 227, art. 228, art. 230 ust. 6 i art. 243 ustawy z dnia 27 sierpnia 2009 r. o finansach publicznych (Dz. U. z 2023 r., poz. 1270 ze zm.)

**Rada Miejska w Makowie Mazowieckim uchwala,**  
**co następuje:**

**§ 1.**

1. W uchwale Nr LIII/403/2022 Rady Miejskiej w Makowie Mazowieckim z dnia 29 grudnia 2022 roku w sprawie Wieloletniej Prognozy Finansowej Miasta Maków Mazowiecki na lata 2023-2032:

- 1) załącznik nr 1 otrzymuje brzmienie zgodnie z załącznikiem nr 1 do niniejszej uchwały,
- 2) załącznik nr 2 otrzymuje brzmienie zgodnie z załącznikiem nr 2 do niniejszej uchwały.

2. Dołącza się objaśnienia przyjętych wartości do Wieloletniej Prognozy Finansowej.

**§ 2.**

Wykonanie uchwały powierza się Burmistrzowi Miasta.

**§ 3.**

Uchwała wchodzi w życie z dniem podjęcia.

Przewodniczący Rady Miejskiej

**Dariusz**  
**Artur Miecznikowski**

# Wieloletnia prognoza finansowa 1)

Ustalona na lata 2022–2025 relacja z art. 243 (poz. 8.3, 8.3.1, 8.4 i 8.4.1) została obliczona według średniej 7-letniej

załącznik nr 1 do  
uchwały nr LXII/472/2023  
z dnia 2023-11-09

Wyszczególnienie	Dochody ogółem <sup>X</sup>	z tego:										
		Dochody bieżące <sup>X</sup>	z tego:							Dochody majątkowe <sup>X</sup>	w tym:	
			dochody z tytułu udziału we wpływach z podatku dochodowego od osób fizycznych	dochody z tytułu udziału we wpływach z podatku dochodowego od osób prawnych	z subwencji ogólnej	z tytułu dotacji i środków przeznaczonych na cele bieżące <sup>X 3)</sup>	pozostałe dochody bieżące <sup>4)</sup>	w tym:	ze sprzedaży majątku <sup>X</sup>		z tytułu dotacji oraz środków przeznaczonych na inwestycje	
								z podatku od nieruchomości				
Lp	1	1.1	1.1.1	1.1.2	1.1.3	1.1.4	1.1.5	1.1.5.1	1.2	1.2.1	1.2.2	
Wykonanie 2019	52 628 398,50	46 052 127,71	9 375 174,00	261 898,58	10 223 310,00	14 873 338,59	11 318 406,54	4 507 886,51	6 576 270,79	42 818,71	6 505 248,42	
Wykonanie 2020	58 165 167,85	49 510 294,27	8 819 735,00	385 543,70	10 486 752,00	16 911 968,75	12 906 294,82	5 084 651,97	8 654 873,58	169 060,57	8 448 303,56	
Wykonanie 2021	52 897 337,54	52 535 245,72	9 645 184,00	369 342,00	12 831 581,00	15 960 823,78	13 728 314,94	5 391 431,37	362 091,82	49 432,00	295 507,21	
Plan 3 kw. 2022	64 631 230,60	47 574 418,28	8 857 769,00	446 111,00	10 814 626,00	12 361 384,20	15 094 528,08	5 910 985,00	17 056 812,32	185 000,00	16 854 812,32	
Wykonanie 2022	72 976 605,91	56 132 076,45	11 746 187,57	446 111,00	10 814 626,00	17 402 851,34	15 722 300,54	5 786 512,73	16 844 529,46	283 032,00	16 553 941,32	
2023	65 668 638,62	50 206 073,34	8 704 581,00	575 880,00	14 443 290,75	8 407 004,73	18 075 316,86	6 573 762,00	15 462 565,28	150 000,00	15 304 565,28	
2024	69 293 526,00	49 199 244,01	11 793 146,00	599 799,00	13 224 837,00	5 914 741,00	17 666 721,01	7 229 774,00	20 094 281,99	100 000,00	19 986 281,99	
2025	52 016 413,00	51 216 413,00	12 276 665,00	624 391,00	13 767 055,00	6 157 245,00	18 391 057,00	7 526 195,00	800 000,00	0,00	800 000,00	
2026	59 204 123,00	52 804 123,00	12 657 242,00	643 747,00	14 193 834,00	6 348 120,00	18 961 180,00	7 759 507,00	6 400 000,00	0,00	6 400 000,00	
2027	54 124 227,00	54 124 227,00	12 973 673,00	659 841,00	14 548 680,00	6 506 823,00	19 435 210,00	7 953 495,00	0,00	0,00	0,00	
2028	55 639 706,00	55 639 706,00	13 336 936,00	678 317,00	14 956 043,00	6 689 014,00	19 979 396,00	8 176 193,00	0,00	0,00	0,00	
2029	57 086 337,00	57 086 337,00	13 683 696,00	695 953,00	15 344 900,00	6 862 928,00	20 498 860,00	8 388 774,00	0,00	0,00	0,00	
2030	58 513 495,00	58 513 495,00	14 025 788,00	713 352,00	15 728 522,00	7 034 501,00	21 011 332,00	8 598 493,00	0,00	0,00	0,00	
2031	59 917 819,00	59 917 819,00	14 362 407,00	730 472,00	16 106 007,00	7 203 329,00	21 515 604,00	8 804 857,00	0,00	0,00	0,00	
2032	61 295 929,00	61 295 929,00	14 692 742,00	747 273,00	16 476 445,00	7 369 006,00	22 010 463,00	9 007 369,00	0,00	0,00	0,00	
Wykonanie 2016	36 821 611,87	36 320 753,11	6 647 044,00	167 363,66	8 500 085,00	10 775 027,14	10 231 233,31	4 527 953,43	500 858,76	414 235,10	78 036,39	
Wykonanie 2017	40 815 419,25	38 774 501,41	7 491 946,00	170 847,04	9 044 667,00	12 356 880,86	9 710 160,51	4 163 841,94	2 040 917,84	358 226,08	1 681 761,76	
Wykonanie 2018	48 244 379,22	40 643 183,49	8 434 074,00	260 990,50	9 268 786,00	12 247 752,09	10 431 580,90	4 279 626,85	7 601 195,73	390 249,03	7 207 456,70	

za organ stanowiący Dariusz Miecznikowski

Kopia z dokumentu podpisanego elektronicznie wygenerowana dnia 2023.11.15

Wyszczególnienie	Dochody ogółem <sup>x</sup>	z tego:										
		Dochody bieżące <sup>x</sup>	z tego:							Dochody majątkowe <sup>x</sup>	w tym:	
			dochody z tytułu udziału we wpływach z podatku dochodowego od osób fizycznych	dochody z tytułu udziału we wpływach z podatku dochodowego od osób prawnych	z subwencji ogólnej	z tytułu dotacji i środków przeznaczonych na cele bieżące <sup>x 3)</sup>	pozostałe dochody bieżące <sup>4)</sup>	w tym:	ze sprzedaży majątku <sup>x</sup>		z tytułu dotacji oraz środków przeznaczonych na inwestycje	
								z podatku od nieruchomości				
Lp	1	1.1	1.1.1	1.1.2	1.1.3	1.1.4	1.1.5	1.1.5.1	1.2	1.2.1	1.2.2	

<sup>1)</sup> Wzór może być stosowany także w układzie pionowym, w którym poszczególne pozycje są przedstawione w kolumnach, a lata w wierszach.

<sup>2)</sup> Zgodnie z art. 227 ustawy z dnia 27 sierpnia 2009 r. o finansach publicznych (Dz. U. z 2019 r. poz. 869, z późn. zm.), zwanej dalej „ustawą”, wieloletnia prognoza finansowa obejmuje okres roku budżetowego oraz co najmniej trzech kolejnych lat. W sytuacji dłuższego okresu prognozowania finansowego wzór stosuje się dla lat wykraczających poza minimalny (4-letni) okres prognozy, wynikający z art. 227 ustawy.

<sup>3)</sup> W pozycji wykazuje się dochody o charakterze celowym, które jednostka otrzymuje od podmiotów zewnętrznych. W szczególności pozycja obejmuje dotacje celowe z budżetu państwa na zadania bieżące oraz dotacje i środki na finansowanie wydatków bieżących na realizację zadań finansowanych z udziałem środków, o których mowa w art. 5 ust. 1 pkt 2 i 3 ustawy. W pozycji nie wykazuje się natomiast dochodów związanych ze szczególnymi zasadami wykonywania budżetu jednostki wynikającymi z odrębnych ustaw, o których mowa w art. 237 ust. 1 ustawy.

<sup>4)</sup> W pozycji wykazuje się pozostałe dochody bieżące w szczególności kwoty podatków i opłat lokalnych.

Wyszczególnienie	Wydatki ogółem <sup>x</sup>	z tego:										
		Wydatki bieżące <sup>x</sup>	w tym:							Wydatki majątkowe <sup>x</sup>	w tym:	
			na wynagrodzenia i składki od nich naliczane	z tytułu poręczeń i gwarancji <sup>x</sup>	w tym:		odsetki i dyskonto podlegające wyłączeniu z limitu sploty zobowiązań, o którym mowa w art. 243 ustawy, w terminie nie dłuższym niż 90 dni po zakończeniu programu, projektu lub zadania i otrzymaniu refundacji z tych środków (bez odsetek i dyskonta od zobowiązań na wkład krajowy) <sup>x</sup>	odsetki i dyskonto podlegające wyłączeniu z limitu sploty zobowiązań, o którym mowa w art. 243 ustawy, z tytułu zobowiązań zaciągniętych na wkład krajowy <sup>x</sup>	pozostałe odsetki i dyskonto podlegające wyłączeniu z limitu sploty zobowiązań, o którym mowa w art. 243 ustawy <sup>x</sup>		Inwestycje i zakupy inwestycyjne, o których mowa w art. 236 ust. 4 pkt 1 ustawy	wydatki o charakterze dotacyjnym na inwestycje i zakupy inwestycyjne
					gwarancje i poręczenia podlegające wyłączeniu z limitu sploty zobowiązań, o którym mowa w art. 243 ustawy <sup>x</sup>	wydatki na obsługę długu <sup>x</sup>						
2.1	2.1.1	2.1.2	2.1.2.1	2.1.3	2.1.3.1	2.1.3.2	2.1.3.3	2.2	2.2.1	2.2.1.1		
Wykonanie 2019	51 936 427,20	39 928 325,96	15 715 542,26	0,00	0,00	234 118,49	0,00	0,00	0,00	12 008 101,24	12 008 101,24	0,00
Wykonanie 2020	53 064 060,86	44 114 173,64	16 723 764,97	0,00	0,00	186 585,61	0,00	0,00	0,00	8 949 887,22	8 404 887,22	133 558,00
Wykonanie 2021	48 332 665,76	46 194 054,42	17 956 752,35	0,00	0,00	110 619,34	0,00	0,00	0,00	2 138 611,34	2 138 611,34	74 000,00
Plan 3 kw. 2022	72 546 801,83	46 580 950,83	19 468 901,16	230 521,00	0,00	370 000,00	0,00	0,00	0,00	25 965 851,00	22 165 851,00	58 000,00
Wykonanie 2022	72 438 292,62	49 995 276,12	18 660 064,12	0,00	0,00	456 533,22	0,00	0,00	0,00	22 443 016,50	18 643 016,50	55 916,67
2023	79 513 973,14	48 042 793,20	20 965 610,52	136 077,00	0,00	735 000,00	0,00	0,00	0,00	31 471 179,94	31 471 179,94	50 000,00
2024	72 782 376,00	48 071 497,00	24 038 219,00	419 409,00	0,00	1 010 000,00	0,00	0,00	0,00	24 710 879,00	24 710 879,00	1 582 529,00
2025	50 136 663,00	48 552 212,00	24 038 219,00	419 409,00	0,00	1 000 000,00	0,00	0,00	0,00	1 584 451,00	1 584 451,00	382 529,00
2026	57 434 373,00	49 037 734,00	24 038 219,00	419 409,00	0,00	700 000,00	0,00	0,00	0,00	8 396 639,00	8 396 639,00	382 529,00
2027	52 124 227,00	50 263 677,00	24 038 219,00	569 409,00	0,00	500 000,00	0,00	0,00	0,00	1 860 550,00	1 860 550,00	382 529,00
2028	53 829 706,00	51 520 269,00	25 240 130,00	41 633,00	0,00	400 000,00	0,00	0,00	0,00	2 309 437,00	2 309 437,00	765 056,77
2029	54 976 337,00	52 808 276,00	25 240 130,00	41 633,00	0,00	350 000,00	0,00	0,00	0,00	2 168 061,00	2 168 061,00	0,00
2030	56 403 495,00	54 128 483,00	25 240 130,00	41 633,00	0,00	300 000,00	0,00	0,00	0,00	2 275 012,00	2 275 012,00	0,00
2031	57 807 819,00	55 481 696,00	26 502 137,00	41 633,00	0,00	200 000,00	0,00	0,00	0,00	2 326 123,00	2 326 123,00	0,00
2032	59 185 929,00	56 868 738,00	26 502 137,00	41 633,00	0,00	100 000,00	0,00	0,00	0,00	2 317 191,00	2 317 191,00	0,00
Wykonanie 2016	35 010 911,48	31 422 518,65	13 528 769,43	0,00	0,00	110 580,37	0,00	0,00	0,00	3 588 392,83	3 588 392,83	190 000,00
Wykonanie 2017	42 903 365,13	33 569 568,39	14 126 207,82	0,00	0,00	58 327,60	0,00	0,00	0,00	9 333 796,74	9 333 796,74	0,00
Wykonanie 2018	56 822 492,06	35 337 965,65	15 232 887,04	0,00	0,00	79 503,23	0,00	0,00	0,00	21 484 526,41	21 484 526,41	0,00

Wyszczególnienie	Wynik budżetu <sup>x</sup>	w tym:		z tego:							
		Kwota prognozowanej nadwyżki budżetu przeznaczana na spłatę kredytów, pożyczek i wykup papierów wartościowych <sup>5)</sup>	Przychody budżetu <sup>x</sup>	Kredyty, pożyczki, emisja papierów wartościowych <sup>x</sup>	w tym:		Nadwyżka budżetowa z lat ubiegłych <sup>x 6)</sup>	w tym:		Wolne środki, o których mowa w art. 217 ust. 2 pkt 6 ustawy <sup>x</sup>	w tym:
					na pokrycie deficytu budżetu <sup>x</sup>	na pokrycie deficytu budżetu <sup>x</sup>		na pokrycie deficytu budżetu <sup>x</sup>			
Lp	3	3.1	4	4.1	4.1.1	4.2	4.2.1	4.3	4.3.1		
Wykonanie 2019	691 971,30	0,00	4 813 871,16	2 791 400,00	0,00	0,00	0,00	2 017 471,16	0,00		
Wykonanie 2020	5 101 106,99	0,00	3 658 892,46	360 000,00	0,00	1 387 938,37	0,00	1 365 954,09	0,00		
Wykonanie 2021	4 564 671,78	0,00	7 379 899,45	0,00	0,00	3 935 875,04	0,00	2 868 024,41	0,00		
Plan 3 kw. 2022	-7 915 571,23	0,00	10 154 021,23	0,00	0,00	4 724 267,84	4 724 267,84	5 255 753,39	3 017 303,39		
Wykonanie 2022	538 313,29	0,00	9 980 021,23	0,00	0,00	4 724 267,84	0,00	5 255 753,39	0,00		
2023	-13 845 334,52	0,00	15 733 084,52	10 000 000,00	8 112 250,00	3 110 402,77	3 110 402,77	1 148 681,75	1 148 681,75		
2024	-3 488 850,00	0,00	5 492 600,00	3 200 000,00	1 196 250,00	0,00	0,00	2 092 600,00	2 092 600,00		
2025	1 879 750,00	1 879 750,00	0,00	0,00	0,00	0,00	0,00	0,00	0,00		
2026	1 769 750,00	1 769 750,00	150 000,00	0,00	0,00	0,00	0,00	0,00	0,00		
2027	2 000 000,00	2 000 000,00	0,00	0,00	0,00	0,00	0,00	0,00	0,00		
2028	1 810 000,00	1 810 000,00	300 000,00	0,00	0,00	0,00	0,00	0,00	0,00		
2029	2 110 000,00	2 110 000,00	0,00	0,00	0,00	0,00	0,00	0,00	0,00		
2030	2 110 000,00	2 110 000,00	0,00	0,00	0,00	0,00	0,00	0,00	0,00		
2031	2 110 000,00	2 110 000,00	0,00	0,00	0,00	0,00	0,00	0,00	0,00		
2032	2 110 000,00	2 110 000,00	0,00	0,00	0,00	0,00	0,00	0,00	0,00		
Wykonanie 2016	1 810 700,39	0,00	4 873 123,66	841 000,00	0,00	0,00	0,00	3 732 123,66	0,00		
Wykonanie 2017	-2 087 945,88	0,00	5 418 024,05	1 939 000,00	1 939 000,00	1 058 829,88	0,00	2 270 194,17	148 945,88		
Wykonanie 2018	-8 578 112,84	0,00	12 133 597,00	10 040 000,00	8 578 112,84	0,00	0,00	2 093 597,00	0,00		

<sup>5)</sup> Inne przeznaczenie nadwyżki budżetowej wymaga określenia w objaśnieniach do wieloletniej prognozy finansowej.

<sup>6)</sup> W pozycji należy ująć środki pieniężne znajdujące się na rachunku budżetu pochodzące z nadwyżek poprzednich budżetów, łącznie z niewykorzystanymi środkami, o których mowa w art. 217 ust. 2 pkt 8 ustawy.

Wyszczególnienie	z tego:				Rozchody budżetu x	z tego:				
	Splaty udzielonych pożyczek w latach ubiegłych x	w tym:		w tym:		Splaty rat kapitałowych kredytów i pożyczek oraz wykup papierów wartościowych x	z tego:			
		na pokrycie deficytu budżetu x	Inne przychody niezwiązane z zaciągnięciem długu x 7)	na pokrycie deficytu budżetu x			łącznie kwota przypadających na dany rok kwot ustawowych wyłączeń z limitu splaty zobowiązań x	kwota przypadających na dany rok kwot wyłączeń określonych w art. 243 ust. 3 ustawy x	kwota przypadających na dany rok kwot wyłączeń określonych w art. 243 ust. 3a ustawy x	
Lp	4.4	4.4.1	4.5	4.5.1	5	5.1	5.1.1	5.1.1.1	5.1.1.2	
Wykonanie 2019	5 000,00	0,00	0,00	0,00	3 934 250,00	1 751 950,00	0,00	0,00	0,00	
Wykonanie 2020	545 000,00	0,00	0,00	0,00	2 631 753,00	1 956 100,00	0,00	0,00	0,00	
Wykonanie 2021	576 000,00	0,00	0,00	0,00	3 955 509,00	1 964 550,00	0,00	0,00	0,00	
Plan 3 kw. 2022	174 000,00	174 000,00	0,00	0,00	2 238 450,00	2 238 450,00	0,00	0,00	0,00	
Wykonanie 2022	0,00	0,00	0,00	0,00	3 415 591,70	1 656 750,00	0,00	0,00	0,00	
2023	1 474 000,00	1 474 000,00	0,00	0,00	1 887 750,00	1 887 750,00	0,00	0,00	0,00	
2024	200 000,00	200 000,00	0,00	0,00	2 003 750,00	2 003 750,00	0,00	0,00	0,00	
2025	0,00	0,00	0,00	0,00	1 879 750,00	1 879 750,00	0,00	0,00	0,00	
2026	150 000,00	0,00	0,00	0,00	1 919 750,00	1 919 750,00	0,00	0,00	0,00	
2027	0,00	0,00	0,00	0,00	2 000 000,00	2 000 000,00	0,00	0,00	0,00	
2028	300 000,00	0,00	0,00	0,00	2 110 000,00	2 110 000,00	0,00	0,00	0,00	
2029	0,00	0,00	0,00	0,00	2 110 000,00	2 110 000,00	0,00	0,00	0,00	
2030	0,00	0,00	0,00	0,00	2 110 000,00	2 110 000,00	0,00	0,00	0,00	
2031	0,00	0,00	0,00	0,00	2 110 000,00	2 110 000,00	0,00	0,00	0,00	
2032	0,00	0,00	0,00	0,00	2 110 000,00	2 110 000,00	0,00	0,00	0,00	
Wykonanie 2016	300 000,00	0,00	0,00	0,00	3 354 800,00	3 354 800,00	0,00	0,00	0,00	
Wykonanie 2017	150 000,00	0,00	0,00	0,00	1 236 481,17	1 236 481,17	0,00	0,00	0,00	
Wykonanie 2018	0,00	0,00	0,00	0,00	1 538 013,00	1 238 013,00	0,00	0,00	0,00	

7) W pozycji należy ująć w szczególności przychody pochodzące z prywatyzacji majątku jednostki samorządu terytorialnego.

Wyszczególnienie	Rozchody budżetu, z tego:						Kwota długu <sup>x</sup>	w tym:	Relacja zrównoważenia wydatków bieżących, o której mowa w art. 242 ustawy		
	łączna kwota przypadających na dany rok kwot ustawowych wyłączeń z limitu spłaty zobowiązań, z tego:					Inne rozchody niezwiązane ze spłatą długu <sup>x</sup>			kwota długu, którego planowana spłata dokona się z wydatków <sup>x</sup>	Różnica między dochodami bieżącymi a wydatkami bieżącymi <sup>x</sup>	Różnica między dochodami bieżącymi, skorygowanymi o środki <sup>8)</sup> a wydatkami bieżącymi <sup>x</sup>
	kwota wyłączeń z tytułu wcześniejszej spłaty zobowiązań, określonych w art. 243 ust. 3b ustawy	z tego:			kwota przypadających na dany rok kwot pozostałych wyłączeń z limitu spłaty zobowiązań <sup>x</sup>						
środkami nowego zobowiązania		wolnymi środkami, o których mowa w art. 217 ust. 2 pkt 6 ustawy	innymi środkami								
Lp	5.1.1.3	5.1.1.3.1	5.1.1.3.2	5.1.1.3.3	5.1.1.4	5.2	6	6.1	7.1	7.2	
Wykonanie 2019	x	x	x	x	0,00	2 182 300,00	13 286 950,00	0,00	6 123 801,75	8 141 272,91	
Wykonanie 2020	x	x	x	x	0,00	675 653,00	11 623 600,00	0,00	5 396 120,63	8 150 013,09	
Wykonanie 2021	x	x	x	x	0,00	1 990 959,00	9 487 450,00	0,00	6 341 191,30	13 145 090,75	
Plan 3 kw. 2022	x	x	x	x	0,00	0,00	7 249 000,00	0,00	993 467,45	11 147 488,68	
Wykonanie 2022	x	x	x	x	0,00	1 758 841,70	7 249 000,00	0,00	6 136 800,33	16 116 821,56	
2023	0,00	0,00	0,00	0,00	0,00	0,00	15 153 250,00	0,00	2 163 280,14	7 896 364,66	
2024	x	x	x	x	0,00	0,00	16 349 500,00	0,00	1 127 747,01	3 420 347,01	
2025	x	x	x	x	0,00	0,00	14 469 750,00	0,00	2 664 201,00	2 664 201,00	
2026	x	x	x	x	0,00	0,00	12 550 000,00	0,00	3 766 389,00	3 916 389,00	
2027	x	x	x	x	0,00	0,00	10 550 000,00	0,00	3 860 550,00	3 860 550,00	
2028	x	x	x	x	0,00	0,00	8 440 000,00	0,00	4 119 437,00	4 419 437,00	
2029	x	x	x	x	0,00	0,00	6 330 000,00	0,00	4 278 061,00	4 278 061,00	
2030	x	x	x	x	0,00	0,00	4 220 000,00	0,00	4 385 012,00	4 385 012,00	
2031	x	x	x	x	0,00	0,00	2 110 000,00	0,00	4 436 123,00	4 436 123,00	
2032	x	x	x	x	0,00	0,00	0,00	0,00	4 427 191,00	4 427 191,00	
Wykonanie 2016	x	x	x	x	0,00	0,00	2 870 194,17	0,00	4 898 234,46	8 630 358,12	
Wykonanie 2017	x	x	x	x	0,00	0,00	3 572 713,00	0,00	5 204 933,02	8 533 957,07	
Wykonanie 2018	x	x	x	x	0,00	300 000,00	12 247 500,00	0,00	5 305 217,84	7 398 814,84	

<sup>8)</sup> Skorygowanie o środki dotyczy określonego w art. 242 ustawy powiększenia o odpowiednie dla roku prognozy przychody wskazane w art. 217 ust. 2 ustawy. Skutki finansowe wyłączeń ograniczenia, o którym mowa w art. 242 ustawy, zawarte w innych ustawach należy ująć w objaśnieniach dołączanych do wieloletniej prognozy finansowej zgodnie z art. 226 ust. 2a ustawy.



Wyszczególnienie	Wskaźnik spłaty zobowiązań						
	Relacja określona po lewej stronie nierówności we wzorze, o którym mowa w art. 243 ust. 1 ustawy (po uwzględnieniu zobowiązań związku współtworzonego przez jednostkę samorządu terytorialnego oraz po uwzględnieniu wyłączeń przypadających na dany rok) <sup>x</sup>	Relacja określona po prawej stronie nierówności we wzorze, o którym mowa w art. 243 ust. 1 ustawy, ustalona dla danego roku (wskaźnik jednoroczny) <sup>x</sup>		Dopuszczalny limit spłaty zobowiązań określony po prawej stronie nierówności we wzorze, o którym mowa w art. 243 ustawy, po uwzględnieniu ustawowych wyłączeń, obliczony w oparciu o plan 3 kwartału roku poprzedzającego pierwszy rok prognozy (wskaźnik ustalony w oparciu o średnią arytmetyczną z poprzednich lat) <sup>x</sup>	Dopuszczalny limit spłaty zobowiązań określony po prawej stronie nierówności we wzorze, o którym mowa w art. 243 ustawy, po uwzględnieniu ustawowych wyłączeń, obliczony w oparciu o wykonanie roku poprzedzającego pierwszy rok prognozy (wskaźnik ustalony w oparciu o średnią arytmetyczną z poprzednich lat) <sup>x</sup>	Informacja o spełnieniu wskaźnika spłaty zobowiązań określonego w art. 243 ustawy, po uwzględnieniu zobowiązań związku współtworzonego przez jednostkę samorządu terytorialnego oraz po uwzględnieniu ustawowych wyłączeń, obliczonego w oparciu o plan 3 kwartałów roku poprzedzającego rok budżetowy <sup>x</sup>	Informacja o spełnieniu wskaźnika spłaty zobowiązań określonego w art. 243 ustawy, po uwzględnieniu zobowiązań związku współtworzonego przez jednostkę samorządu terytorialnego oraz po uwzględnieniu ustawowych wyłączeń, obliczonego w oparciu o wykonanie roku poprzedzającego rok budżetowy <sup>x</sup>
Lp	8.1	8.2		8.3	8.3.1	8.4	8.4.1
Wykonanie 2019	0,00%	x	20,37%	x	x	x	x
Wykonanie 2020	0,00%	x	17,35%	x	x	x	x
Wykonanie 2021	0,00%	x	18,38%	x	x	x	x
Plan 3 kw. 2022	0,00%	4,02%	4,55%	x	x	x	x
Wykonanie 2022	0,00%	16,38%	17,11%	x	x	x	x
2023	6,27%	7,90%	8,26%	17,64%	19,44%	TAK	TAK
2024	6,96%	4,94%	5,17%	15,80%	17,60%	TAK	TAK
2025	6,39%	8,13%	x	13,50%	15,29%	TAK	TAK
2026	6,54%	9,61%	x	11,47%	13,24%	TAK	TAK
2027	6,45%	9,16%	x	9,95%	11,72%	TAK	TAK
2028	5,21%	9,23%	x	8,86%	10,62%	TAK	TAK
2029	4,98%	9,21%	x	7,57%	9,34%	TAK	TAK
2030	4,76%	9,10%	x	8,31%	8,31%	TAK	TAK
2031	4,46%	8,79%	x	8,48%	8,48%	TAK	TAK
2032	4,18%	8,40%	x	9,03%	9,03%	TAK	TAK
Wykonanie 2016	0,00%	x	21,16%	x	x	x	x
Wykonanie 2017	0,00%	x	21,28%	x	x	x	x
Wykonanie 2018	0,00%	x	20,42%	x	x	x	x

Ustalona na lata 2022–2025 relacja z art. 243 (poz. 8.3, 8.3.1, 8.4 i 8.4.1) została obliczona według średniej 7-letniej

Wyszczególnienie	Finansowanie programów, projektów lub zadań realizowanych z udziałem środków, o których mowa w art. 5 ust. 1 pkt 2 i 3 ustawy								
	Dochody bieżące na programy, projekty lub zadania finansowane z udziałem środków, o których mowa w art. 5 ust. 1 pkt 2 i 3 ustawy <sup>x</sup>	w tym:		Dochody majątkowe na programy, projekty lub zadania finansowane z udziałem środków, o których mowa w art. 5 ust. 1 pkt 2 i 3 ustawy	w tym:		Wydatki bieżące na programy, projekty lub zadania finansowane z udziałem środków, o których mowa w art. 5 ust. 1 pkt 2 i 3 ustawy <sup>x</sup>	w tym:	
		Dotacje i środki o charakterze bieżącym na realizację programu, projektu lub zadania finansowanego z udziałem środków, o których mowa w art. 5 ust. 1 pkt 2 ustawy <sup>x</sup>	w tym:		Dochody majątkowe na programy, projekty lub zadania finansowane z udziałem środków, o których mowa w art. 5 ust. 1 pkt 2 ustawy	w tym:		Wydatki bieżące na programy, projekty lub zadania finansowane z udziałem środków, o których mowa w art. 5 ust. 1 pkt 2 ustawy <sup>x</sup>	w tym:
			środki określone w art. 5 ust. 1 pkt 2 ustawy			środki określone w art. 5 ust. 1 pkt 2 ustawy			środki określone w art. 5 ust. 1 pkt 2 ustawy
Lp	9.1	9.1.1	9.1.1.1	9.2	9.2.1	9.2.1.1	9.3	9.3.1	9.3.1.1
Wykonanie 2019	585 268,74	585 268,74	503 915,19	1 744 264,51	1 744 264,51	1 505 272,02	534 199,11	534 199,11	466 774,98
Wykonanie 2020	590 898,41	590 898,41	538 585,52	229 380,00	229 380,00	225 471,74	476 089,36	476 089,36	422 277,01
Wykonanie 2021	100 760,81	100 760,81	88 112,13	61 057,21	61 057,21	60 231,12	322 241,01	322 241,01	253 107,03
Plan 3 kw. 2022	647 253,95	647 253,95	646 732,11	48 300,00	48 300,00	48 300,00	700 607,28	700 607,28	631 932,91
Wykonanie 2022	500 778,95	500 778,95	500 257,11	0,00	0,00	0,00	252 100,48	252 100,48	215 219,37
2023	515 212,78	515 212,78	473 093,42	1 217 179,39	1 217 179,39	1 217 179,39	919 631,62	919 631,62	743 331,96
2024	0,00	0,00	0,00	0,00	0,00	0,00	0,00	0,00	0,00
2025	0,00	0,00	0,00	0,00	0,00	0,00	0,00	0,00	0,00
2026	0,00	0,00	0,00	0,00	0,00	0,00	0,00	0,00	0,00
2027	0,00	0,00	0,00	0,00	0,00	0,00	0,00	0,00	0,00
2028	0,00	0,00	0,00	0,00	0,00	0,00	0,00	0,00	0,00
2029	0,00	0,00	0,00	0,00	0,00	0,00	0,00	0,00	0,00
2030	0,00	0,00	0,00	0,00	0,00	0,00	0,00	0,00	0,00
2031	0,00	0,00	0,00	0,00	0,00	0,00	0,00	0,00	0,00
2032	0,00	0,00	0,00	0,00	0,00	0,00	0,00	0,00	0,00
Wykonanie 2016	18 825,76	18 825,76	18 825,76	2 536,39	2 536,39	2 536,39	0,00	0,00	0,00
Wykonanie 2017	0,00	0,00	0,00	1 335 707,65	1 335 707,65	1 330 473,70	0,00	0,00	0,00
Wykonanie 2018	89 225,74	89 225,74	89 225,74	6 961 526,70	6 961 526,70	5 452 299,95	111 901,18	111 901,18	89 520,94

Wyszczególnienie	Informacje uzupełniające o wybranych kategoriach finansowych									
	Wydatki majątkowe na programy, projekty lub zadania finansowane z udziałem środków, o których mowa w art. 5 ust. 1 pkt 2 i 3 ustawy	w tym:		Wydatki objęte limitem, o którym mowa w art. 226 ust. 3 pkt 4 ustawy	z tego:		Wydatki bieżące na pokrycie ujemnego wyniku finansowego samodzielnego publicznego zakładu opieki zdrowotnej	Wydatki na spłatę zobowiązań przejmowanych w związku z likwidacją lub przekształceniem samodzielnego publicznego zakładu opieki zdrowotnej	Kwota zobowiązań związku współtworzonego przez jednostkę samorządu terytorialnego przypadających do spłaty w danym roku budżetowym, podlegająca doliczeniu zgodnie z art. 244 ustawy <sup>x</sup>	Kwota zobowiązań wynikających z przejęcia przez jednostkę samorządu terytorialnego zobowiązań po likwidowanych i przekształcanych samorządowych osobach prawnych
		Wydatki majątkowe na programy, projekty lub zadania finansowane z udziałem środków, o których mowa w art. 5 ust. 1 pkt 2 ustawy	w tym:		bieżące	majątkowe				
			finansowane środkami określonymi w art. 5 ust. 1 pkt 2 ustawy							
Lp	9.4	9.4.1	9.4.1.1	10.1	10.1.1	10.1.2	10.2	10.3	10.4	10.5
Wykonanie 2019	1 793 626,17	1 793 626,17	878 398,77	8 960 506,30	542 809,11	8 417 697,19	0,00	0,00	0,00	0,00
Wykonanie 2020	28 642,00	28 642,00	24 733,74	6 938 577,20	370 389,61	6 568 187,59	0,00	0,00	0,00	0,00
Wykonanie 2021	0,00	0,00	0,00	1 310 045,28	353 207,01	956 838,27	0,00	0,00	0,00	0,00
Plan 3 kw. 2022	92 539,00	92 539,00	76 755,69	0,00	0,00	0,00	0,00	0,00	0,00	0,00
Wykonanie 2022	40 375,00	40 375,00	28 455,69	18 351 584,39	612 621,55	17 738 962,84	0,00	0,00	0,00	0,00
2023	3 884 383,16	3 715 383,16	1 188 723,67	25 848 828,95	1 665 185,79	24 183 643,16	0,00	0,00	0,00	0,00
2024	185 000,00	0,00	0,00	18 116 829,00	75 950,00	18 040 879,00	0,00	0,00	0,00	0,00
2025	1 000 000,00	0,00	0,00	1 492 529,00	0,00	1 492 529,00	0,00	0,00	0,00	0,00
2026	4 000 000,00	0,00	0,00	8 382 529,00	0,00	8 382 529,00	0,00	0,00	0,00	0,00
2027	0,00	0,00	0,00	382 529,00	0,00	382 529,00	0,00	0,00	0,00	0,00
2028	0,00	0,00	0,00	765 056,77	0,00	765 056,77	0,00	0,00	0,00	0,00
2029	0,00	0,00	0,00	0,00	0,00	0,00	0,00	0,00	0,00	0,00
2030	0,00	0,00	0,00	0,00	0,00	0,00	0,00	0,00	0,00	0,00
2031	0,00	0,00	0,00	0,00	0,00	0,00	0,00	0,00	0,00	0,00
2032	0,00	0,00	0,00	0,00	0,00	0,00	0,00	0,00	0,00	0,00
Wykonanie 2016	38 770,00	38 770,00	34 893,00	496 188,00	0,00	496 188,00	0,00	0,00	0,00	0,00
Wykonanie 2017	2 579 829,33	2 579 829,33	1 366 013,40	933 289,02	33 763,50	899 525,52	0,00	0,00	0,00	0,00
Wykonanie 2018	16 183 650,68	16 183 650,68	6 269 037,73	16 104 636,05	144 069,37	15 960 566,68	0,00	0,00	0,00	0,00

Wyszczególnienie	Informacje uzupełniające o wybranych kategoriach finansowych											
	Spłaty, o których mowa w poz. 5.1, wynikające wyłącznie z tytułu zobowiązań już zaciągniętych <sup>x</sup>	Wydatki zmniejszające dług <sup>x</sup>	w tym:					Wydatki z tytułu wymagalnych poręczeń i gwarancji <sup>x</sup>	Kwota wzrostu(+)/spadku(-) kwoty długu wynikająca z operacji niekasowych (m.in. umorzenia, różnice kursowe)	Wcześniejsza spłata zobowiązań, wyłączona z limitu spłaty zobowiązań, dokonywana w formie wydatków budżetowych	Wykup papierów wartościowych, spłaty rat kredytów i pożyczek wraz z należnymi odsetkami i dyskontem, odpowiednio emitowanych lub zaciągniętych do równowartości kwoty ubytku w wykonanych dochodach jednostki samorządu terytorialnego będącego skutkiem wystąpienia COVID-19 <sup>x</sup>	Wydatki bieżące podlegające ustawowemu wyłączeniu z limitu spłaty zobowiązań <sup>9)</sup>
			spłata zobowiązań wymagalnych z lat poprzednich, innych niż w poz. 10.7.3 <sup>x</sup>	spłata zobowiązań zaliczanych do tytułu dłużnego – kredyt i pożyczka <sup>x</sup>	w tym:		zobowiązań zaciągniętych po dniu 1 stycznia 2019 r. <sup>x</sup>					
					w tym:							
Lp	10.6	10.7	10.7.1	10.7.2	10.7.2.1	10.7.2.1.1	10.7.3	10.8	10.9	10.10	10.11	
Wykonanie 2019	1 751 950,00	0,00	0,00	0,00	0,00	0,00	0,00	0,00	x	0,00	0,00	
Wykonanie 2020	1 956 100,00	0,00	0,00	0,00	0,00	0,00	0,00	-67 250,00	x	0,00	17 670,50	
Wykonanie 2021	1 964 550,00	0,00	0,00	0,00	0,00	0,00	0,00	-171 600,00	x	0,00	0,00	
Plan 3 kw. 2022	2 238 450,00	0,00	0,00	0,00	0,00	0,00	0,00	0,00	x	0,00	0,00	
Wykonanie 2022	1 656 750,00	0,00	0,00	0,00	0,00	0,00	0,00	-581 700,00	x	0,00	0,00	
2023	1 887 750,00	0,00	0,00	0,00	0,00	0,00	0,00	-208 000,00	0,00	0,00	0,00	
2024	2 003 750,00	0,00	0,00	0,00	0,00	0,00	0,00	0,00	x	0,00	0,00	
2025	1 879 750,00	0,00	0,00	0,00	0,00	0,00	0,00	0,00	x	0,00	0,00	
2026	1 919 750,00	0,00	0,00	0,00	0,00	0,00	0,00	0,00	x	0,00	0,00	
2027	1 600 000,00	0,00	0,00	0,00	0,00	0,00	0,00	0,00	x	0,00	0,00	
2028	1 600 000,00	0,00	0,00	0,00	0,00	0,00	0,00	0,00	x	0,00	0,00	
2029	1 600 000,00	0,00	0,00	0,00	0,00	0,00	0,00	0,00	x	0,00	0,00	
2030	1 600 000,00	0,00	0,00	0,00	0,00	0,00	0,00	0,00	x	0,00	0,00	
2031	1 350 000,00	0,00	0,00	0,00	0,00	0,00	0,00	0,00	x	0,00	0,00	
2032	1 600 000,00	0,00	0,00	0,00	0,00	0,00	0,00	0,00	x	0,00	0,00	
Wykonanie 2016	3 354 800,00	1 103,18	1 103,18	0,00	0,00	0,00	0,00	-42 600,00	x	0,00	0,00	
Wykonanie 2017	1 236 481,17	0,00	0,00	0,00	0,00	0,00	0,00	0,00	x	0,00	0,00	
Wykonanie 2018	1 238 013,00	0,00	0,00	0,00	0,00	0,00	0,00	-127 200,00	x	0,00	0,00	

<sup>9)</sup> W pozycji należy ująć kwoty wydatków bieżących, o które zostają pomniejszone wydatki bieżące budżetu przy wyliczeniu limitu spłaty zobowiązań określonego po prawej stronie nierówności we wzorze, o którym mowa w art. 243 ustawy, na podstawie odrębnych ustaw, bez wydatków bieżących na obsługę długu. W szczególności należy ująć wydatki poniesione w celu realizacji zadań związanych z przeciwdziałaniem COVID-19.

\* Informacje zawarte w tej części wieloletniej prognozy finansowej, w tym o spełnieniu relacji określonej w art. 243 ustawy zostaną automatycznie wygenerowane przez aplikację wskazaną przez Ministra Finansów, o której mowa w § 4 ust. 1, na podstawie danych historycznych oraz prognozowanych przez jednostkę samorządu terytorialnego. Automatyczne wyliczenia danych na podstawie wartości historycznych i prognozowanych przez jednostkę samorządu terytorialnego dotyczą w szczególności także pozycji 8.3 – 8.3.1 i pozycji z sekcji 12.

<sup>x</sup> - pozycje oznaczone symbolem „x” sporządza się na okres prognozy kwoty długu, zgodnie z art. 227 ust. 2 ustawy. Okres ten nie podlega wydłużeniu w sytuacji planowania wydatków z tytułu niewymagalnych poręczeń i gwarancji. W przypadku planowania wydatków z tytułu niewymagalnych poręczeń i gwarancji w okresie dłuższym niż okres, na który zaciągnięto oraz planuje się zaciągnąć zobowiązania dłużne, informację o wydatkach z tytułu niewymagalnych poręczeń i gwarancji, wykraczających poza wspomniany okres, należy zamieścić w objaśnieniach do wieloletniej prognozy finansowej.

# Przedsięwzięcia WPF

załącznik nr 2 do  
uchwały nr LXII/472/2023  
z dnia 2023-11-09

kwoty w zł

L p.	Nazwa i cel	Jednostka odpowiedzialna lub koordynująca	Okres realizacji		Łączne nakłady finansowe	Limit 2023	Limit 2024	Limit 2025	Limit 2026	Limit 2027
			Od	Do						
1	Wydatki na przedsięwzięcia-ogółem (1.1+1.2+1.3)				64 953 366,05	25 848 828,95	18 116 829,00	1 492 529,00	8 382 529,00	382 529,00
1.a	- wydatki bieżące				3 073 949,28	1 665 185,79	75 950,00	0,00	0,00	0,00
1.b	- wydatki majątkowe				61 879 416,77	24 183 643,16	18 040 879,00	1 492 529,00	8 382 529,00	382 529,00
1.1	Wydatki na programy, projekty lub zadania związane z programami realizowanymi z udziałem środków, o których mowa w art.5 ust.1 pkt 2 i 3 ustawy z dnia 27 sierpnia 2009.r o finansach publicznych (Dz.U.Nr 157, poz.1240,z późn.zm.), z tego:				9 907 601,98	4 422 282,00	185 000,00	1 000 000,00	4 000 000,00	0,00
1.1.1	- wydatki bieżące				757 219,32	537 898,84	0,00	0,00	0,00	0,00
1.1.1.1	Dostosowanie Miejskiego Zespołu Przedszkoli Samorządowych w Makowie Mazowieckim do potrzeb dzieci z niepełnosprawnościami - Kształcenie i rozwój dzieci i młodzieży	MIEJSKI ZESPÓŁ PRZEDSZKOLI SAMORZĄDOWYCH W MAKOWIE MAZOWIECKIM	2022	2023	469 969,32	428 027,14	0,00	0,00	0,00	0,00
1.1.1.2	Cyfrowa Gmina - Rozwój cyfrowy JST oraz wzmocnienie cyfrowej odporności na zagrożenia	URZĄD MIEJSKI	2022	2023	287 250,00	109 871,70	0,00	0,00	0,00	0,00
1.1.2	- wydatki majątkowe				9 150 382,66	3 884 383,16	185 000,00	1 000 000,00	4 000 000,00	0,00
1.1.2.1	Termomodernizacja budynków użyteczności publicznej Miasta Maków Mazowiecki - Poprawa efektywności energetycznej	URZĄD MIEJSKI	2020	2023	3 760 235,16	3 679 235,66	0,00	0,00	0,00	0,00
1.1.2.2	Dostosowanie Miejskiego Zespołu Przedszkoli Samorządowych w Makowie Mazowieckim do potrzeb dzieci z niepełnosprawnościami - Kształcenie i rozwój dzieci i młodzieży	MIEJSKI ZESPÓŁ PRZEDSZKOLI SAMORZĄDOWYCH W MAKOWIE MAZOWIECKIM	2022	2023	46 147,50	46 147,50	0,00	0,00	0,00	0,00
1.1.2.3	Zapobieganie powstawaniu odpadów i ograniczenie ich ilości poprzez wprowadzenie na terenie Miasta Maków Mazowiecki Systemu Inteligentnej Segregacji - Wspieranie transformacji w kierunku gospodarki o obiegu zamkniętym i gospodarki zasobooszczędnej	Urząd Miejski w Makowie Mazowieckim	2023	2025	1 029 000,00	29 000,00	0,00	1 000 000,00	0,00	0,00
1.1.2.4	Wzmocnienie dziedzictwa przyrodniczego oraz rozwój nowych terenów zielonych na obszarze Miasta Maków Mazowiecki - Poprawa jakości środowiska miejskiego	Urząd Miejski w Makowie Mazowieckim	2023	2026	2 165 000,00	130 000,00	35 000,00	0,00	2 000 000,00	0,00
1.1.2.5	Zwiększenie efektywności energetycznej na terenie miasta Maków Mazowiecki poprzez termomodernizację budynków mieszkalnych wraz z rozbudową sieci ciepłowniczej - Poprawa efektywności energetycznej	Urząd Miejski w Makowie Mazowieckim	2024	2026	2 150 000,00	0,00	150 000,00	0,00	2 000 000,00	0,00
1.2	Wydatki na programy, projekty lub zadania związane z umowami partnerstwa publiczno-prywatnego, z tego:				0,00	0,00	0,00	0,00	0,00	0,00
1.2.1	- wydatki bieżące				0,00	0,00	0,00	0,00	0,00	0,00
1.2.2	- wydatki majątkowe				0,00	0,00	0,00	0,00	0,00	0,00
1.3	Wydatki na programy, projekty lub zadania pozostałe (inne niż wymienione w pkt 1.1 i 1.2),z tego				55 045 764,07	21 426 546,95	17 931 829,00	492 529,00	4 382 529,00	382 529,00
1.3.1	- wydatki bieżące				2 316 729,96	1 127 286,95	75 950,00	0,00	0,00	0,00

L.p.	Limit 2028	Limit zobowiązań
1	765 056,77	54 988 301,72
1.a	0,00	1 741 135,79
1.b	765 056,77	53 247 165,93
1.1	0,00	9 607 282,00
1.1.1	0,00	537 898,84
1.1.1.1	0,00	428 027,14
1.1.1.2	0,00	109 871,70
1.1.2	0,00	9 069 383,16
1.1.2.1	0,00	3 679 235,66
1.1.2.2	0,00	46 147,50
1.1.2.3	0,00	1 029 000,00
1.1.2.4	0,00	2 165 000,00
1.1.2.5	0,00	2 150 000,00
1.2	0,00	0,00
1.2.1	0,00	0,00
1.2.2	0,00	0,00
1.3	765 056,77	45 381 019,72
1.3.1	0,00	1 203 236,95

L.p.	Nazwa i cel	Jednostka odpowiedzialna lub koordynująca	Okres realizacji		Łączne nakłady finansowe	Limit 2023	Limit 2024	Limit 2025	Limit 2026	Limit 2027
			Od	Do						
1.3.1.1	Dotacja celowa dla Województwa Mazowieckiego w celu zapewnienia utrzymania technicznego Systemu e-Urząd, w tym oprogramowania EZD i portalu Wrota Mazowsza, wdrożonych w ramach realizowanego projektu: "Rozwój elektronicznej administracji w samorządach województwa mazowieckiego wspomagającej niwelowanie dwudzielności potencjału województwa (Projekt EA)" - Rozwój elektronicznej administracji	URZĄD MIEJSKI	2021	2023	14 000,00	6 000,00	0,00	0,00	0,00	0,00
1.3.1.2	Zmiana studium uwarunkowań i kierunków zagospodarowania przestrzennego miasta oraz zmiany miejscowego planu zagospodarowania przestrzennego miasta Maków Mazowiecki - Poprawa funkcjonalności ładu komunikacyjnego miasta oraz zagospodarowanie działek pod inwestycje	URZĄD MIEJSKI	2017	2024	148 767,00	47 872,00	50 000,00	0,00	0,00	0,00
1.3.1.3	Uruchomienie i prowadzenie punktu konsultacyjno - informacyjnego Programu "Czyste Powietrze" - Prowadzenie punktu konsultacyjno - informacyjnego Programu "Czyste Powietrze"	URZĄD MIEJSKI	2021	2024	120 964,30	47 316,29	19 050,00	0,00	0,00	0,00
1.3.1.4	Sprzedaż węgla po preferencyjnej cenie - Zapewnienie mieszkańcom węgla w przystępnej cenie	URZĄD MIEJSKI	2022	2023	2 000 000,00	1 000 000,00	0,00	0,00	0,00	0,00
1.3.1.5	Działamy! – wzmocnienie funkcjonowania Młodzieżowej Rady Miejskiej w Mazowieckim - Wsparcie inicjatyw Młodzieżowych Rad Gmin	Urząd Miejski w Makowie Mazowieckim	2023	2024	32 998,66	26 098,66	6 900,00	0,00	0,00	0,00
1.3.2	<b>- wydatki majątkowe</b>				52 729 034,11	20 299 260,00	17 855 879,00	492 529,00	4 382 529,00	382 529,00
1.3.2.1	Budowa małej elektrowni wodnej na istniejącym progu piętrzącym wraz z niezbędną infrastrukturą na rzece Orzyc - Równomierny rozwój województwa mazowieckiego	URZĄD MIEJSKI	2016	2023	11 110 406,34	6 862 250,00	0,00	0,00	0,00	0,00
1.3.2.2	Budowa cmentarza komunalnego wraz z niezbędną infrastrukturą w Makowie Mazowieckim - Zabezpieczenie realizacji zadania własnego w zakresie prowadzenia cmentarzy komunalnych	URZĄD MIEJSKI	2020	2025	249 820,00	0,00	0,00	50 000,00	0,00	0,00
1.3.2.3	Rozbudowa ulicy Malinowej w Makowie Mazowieckim - Usprawnienie komunikacji w mieście oraz poprawa bezpieczeństwa użytkowników	URZĄD MIEJSKI	2021	2024	9 228 825,00	0,00	9 070 000,00	0,00	0,00	0,00
1.3.2.4	Opracowanie dokumentacji budowy nowego przebiegu drogi wojewódzkiej nr 626 na terenie Miasta Maków Mazowiecki i Gminy Czerwonka tzw. Małej obwodnicy Makowa Mazowieckiego - Usprawnienie komunikacji w mieście oraz poprawa bezpieczeństwa użytkowników	URZĄD MIEJSKI	2022	2024	793 350,00	0,00	793 350,00	0,00	0,00	0,00
1.3.2.5	Rewitalizacja obszarów miejskich w celu zaspokojenia potrzeb społecznych, sportowych, rekreacyjnych i wypoczynkowych mieszkańców Makowa Mazowieckiego - Rewitalizacja obszarów miejskich	URZĄD MIEJSKI	2022	2023	7 070 000,00	3 530 000,00	0,00	0,00	0,00	0,00
1.3.2.6	Budowa przyłączy elektroenergetycznych do budynków użyteczności publicznej Miasta Maków Mazowiecki w celu zasilenia z Małej Elektrowni Wodnej - Poprawa efektywności energetycznej	URZĄD MIEJSKI	2021	2023	597 940,00	462 640,00	0,00	0,00	0,00	0,00
1.3.2.7	Rozbudowa ulicy 1 Maja na odcinku od ulicy Generała Pułaskiego do ulicy Stanisława Moniuszki - Poprawa bezpieczeństwa ruchu drogowego oraz jakości życia mieszkańców	URZĄD MIEJSKI	2025	2026	0,00	0,00	0,00	0,00	0,00	0,00
1.3.2.8	Wspieranie efektywności energetycznej poprzez zastosowanie rozwiązań proekologicznych w budynkach użyteczności publicznej Miasta Maków Mazowiecki - Poprawa efektywności energetycznej	URZĄD MIEJSKI	2022	2026	4 155 000,00	0,00	0,00	0,00	4 000 000,00	0,00
1.3.2.9	Rozbudowa zasilania elektrycznego w Parku Saper'a - Poprawa efektywności energetycznej	URZĄD MIEJSKI	2022	2025	78 000,00	0,00	0,00	60 000,00	0,00	0,00
1.3.2.10	Termomodernizacja hali sportowej przy Szkole Podstawowej Nr 2 w Makowie Mazowieckim - Poprawa efektywności energetycznej	URZĄD MIEJSKI	2022	2025	0,00	0,00	0,00	0,00	0,00	0,00



L.p.	Limit 2028	Limit zobowiązań
1.3.1.1	0,00	6 000,00
1.3.1.2	0,00	97 872,00
1.3.1.3	0,00	66 366,29
1.3.1.4	0,00	1 000 000,00
1.3.1.5	0,00	32 998,66
1.3.2	765 056,77	44 177 782,77
1.3.2.1	0,00	6 862 250,00
1.3.2.2	0,00	50 000,00
1.3.2.3	0,00	9 070 000,00
1.3.2.4	0,00	793 350,00
1.3.2.5	0,00	3 530 000,00
1.3.2.6	0,00	462 640,00
1.3.2.7	0,00	0,00
1.3.2.8	0,00	4 000 000,00
1.3.2.9	0,00	60 000,00
1.3.2.10	0,00	0,00

L.p.	Nazwa i cel	Jednostka odpowiedzialna lub koordynująca	Okres realizacji		Łączne nakłady finansowe	Limit 2023	Limit 2024	Limit 2025	Limit 2026	Limit 2027
			Od	Do						
1.3.2.11	Budowa linii kolejowej Zegrze - Przasnysz, jako realizacja szlaku "Kolei Północnego Mazowsza" - Usprawnienie komunikacji w regionie Północnego Mazowsza oraz poprawa jakości życia jego mieszkańców	URZĄD MIEJSKI	2023	2028	2 295 172,77	0,00	382 529,00	382 529,00	382 529,00	382 529,00
1.3.2.12	Modernizacja i budowa bazy sportowo - rekreacyjnej Miasta Maków Mazowiecki - Podniesienie standardu i rewitalizacja istniejących obiektów sportowych	URZĄD MIEJSKI	2023	2024	8 642 000,00	4 372 000,00	4 270 000,00	0,00	0,00	0,00
1.3.2.13	Poprawa dostępności komunikacyjnej i bezpieczeństwa mieszkańców na osiedlach mieszkaniowych - Poprawa dostępności komunikacyjnej mieszkańców oraz poprawa bezpieczeństwa	URZĄD MIEJSKI	2022	2023	4 545 000,00	4 500 000,00	0,00	0,00	0,00	0,00
1.3.2.14	Budowa boiska piłkarskiego o nawierzchni z trawy naturalnej przy Szkole Podstawowej Nr 1 w Makowie Mazowieckim - etap III - Poprawa infrastruktury sportowej	URZĄD MIEJSKI	2022	2023	352 150,00	346 000,00	0,00	0,00	0,00	0,00
1.3.2.15	Nabycie nieruchomości położonej w Makowie Mazowieckim przy ulicy Kolejowej oznaczonej numerem 165/40 o pow. 0,9134 ha - Zakup gruntu pod budownictwo mieszkaniowe wielorodzinne - mieszkalnictwo społeczne	Urząd Miejski w Makowie Mazowieckim	2023	2024	443 000,00	203 000,00	240 000,00	0,00	0,00	0,00
1.3.2.16	Rozbudowa sieci ciepłowniczej wraz z termomodernizacją budynku użyteczności publicznej w celu poprawy efektywności energetycznej na terenie miasta - Poprawa efektywności energetycznej na terenie miasta	Urząd Miejski w Makowie Mazowieckim	2022	2024	3 168 370,00	23 370,00	3 100 000,00	0,00	0,00	0,00

L.p.	Limit 2028	Limit zobowiązań
1.3.2.11	765 056,77	2 295 172,77
1.3.2.12	0,00	8 642 000,00
1.3.2.13	0,00	4 500 000,00
1.3.2.14	0,00	346 000,00
1.3.2.15	0,00	443 000,00
1.3.2.16	0,00	3 123 370,00

Zgodnie ze zmianami w budżecie na dzień 9 listopada 2023 r., dokonano następujących zmian w Wieloletniej Prognozie Finansowej Miasta Maków Mazowiecki:

1. Dochody ogółem zwiększono o 143 528,00 zł, z czego dochody bieżące zwiększono o 143 528,00 zł, a dochody majątkowe nie uległy zmianie.
2. Wydatki ogółem zmniejszono o 649 822,00 zł, z czego wydatki bieżące zwiększono o 143 528,00 zł, a wydatki majątkowe zmniejszono o 793 350,00 zł.
3. Wynik budżetu jest deficytowy i po zmianach wynosi -13 845 334,52 zł.

Szczegółowe informacje na temat zmian w zakresie dochodów, wydatków i wyniku budżetu w roku budżetowym przedstawiono w tabeli poniżej.

**Tabela 1. Zmiany w dochodach i wydatkach w 2023 roku**

Wyszczególnienie	Przed zmianą [zł]	Zmiana [zł]	Po zmianie [zł]
<b>Dochody ogółem</b>	<b>65 525 110,62</b>	<b>+143 528,00</b>	<b>65 668 638,62</b>
<b>Dochody bieżące</b>	<b>50 062 545,34</b>	<b>+143 528,00</b>	<b>50 206 073,34</b>
Subwencja ogólna	14 275 047,00	+168 243,75	14 443 290,75
Dotacje bieżące	8 524 204,48	-117 199,75	8 407 004,73
Pozostałe	17 982 832,86	+92 484,00	18 075 316,86
<b>Wydatki ogółem</b>	<b>80 163 795,14</b>	<b>-649 822,00</b>	<b>79 513 973,14</b>
<b>Wydatki bieżące</b>	<b>47 899 265,20</b>	<b>+143 528,00</b>	<b>48 042 793,20</b>
Wynagrodzenia i pochodne	20 938 523,04	+27 087,48	20 965 610,52
Pozostałe wydatki bieżące	26 089 665,16	+116 440,52	26 206 105,68
<b>Wydatki majątkowe</b>	<b>32 264 529,94</b>	<b>-793 350,00</b>	<b>31 471 179,94</b>
<b>Wynik budżetu</b>	<b>-14 638 684,52</b>	<b>+793 350,00</b>	<b>-13 845 334,52</b>

Zródło: opracowanie własne.

W okresie prognozy Wieloletniej Prognozy Finansowej dokonano zmian w zakresie planowanych dochodów bieżących i majątkowych, mające na celu dostosowanie lat 2024-2032 do projektowanych kwot w projekcie Wieloletniej Prognozy Finansowej Miasta Maków Mazowiecki na lata 2024-2032. Zmiany przedstawiono w tabelach poniżej.

**Tabela 2. Zmiany w dochodach bieżących w okresie prognozy WPF**

Rok	Przed zmianą [zł]	Zmiana [zł]	Po zmianie [zł]
2024	46 749 014,00	+2 450 230,01	49 199 244,01
2025	46 765 143,00	+4 451 270,00	51 216 413,00
2026	47 999 619,00	+4 804 504,00	52 804 123,00
2027	49 266 852,00	+4 857 375,00	54 124 227,00
2028	50 567 717,00	+5 071 989,00	55 639 706,00
2029	51 885 309,00	+5 201 028,00	57 086 337,00
2030	53 219 038,00	+5 294 457,00	58 513 495,00
2031	54 587 098,00	+5 330 721,00	59 917 819,00
2032	55 971 075,00	+5 324 854,00	61 295 929,00

Zródło: opracowanie własne.

Uwzględniając dotychczasowe kształtowanie się dochodów budżetu Miasta Maków Mazowiecki oraz

przewidywania na następne lata, w poszczególnych kategoriach dochodów bieżących posłużono się metodą indeksacji wartości bazowych o odpowiednio przypisany dla każdej kategorii budżetowej wskaźnik, za pomocą następujących wag:

**Wagi dla danych makroekonomicznych przyjęte do wyliczeń prognozy dochodów bieżących**

Wyszczególnienie	Lata	Dynamika realna PKB	Dynamika średnioroczna inflacji (CPI)
dochody z udziału w PIT	2025	0,00%	100,00%
	2026-2027	0,00%	100,00%
	2028-2032	100,00%	0,00%
dochody z udziału w CIT	2025	0,00%	100,00%
	2026-2027	0,00%	100,00%
	2028-2032	100,00%	0,00%
subwencja ogólna	2025	0,00%	100,00%
	2026-2027	0,00%	100,00%
	2028-2032	100,00%	0,00%
dotacje bieżące	2025	0,00%	100,00%
	2026-2027	0,00%	100,00%
	2028-2032	100,00%	0,00%
pozostałe, w tym:	2025	0,00%	100,00%
	2026-2027	0,00%	100,00%
	2028-2032	100,00%	0,00%
z podatku od nieruchomości	2025	0,00%	100,00%
	2026-2027	0,00%	100,00%
	2028-2032	100,00%	0,00%

Waloryzacji o wskaźniki makroekonomiczne nie poddano dochodów o charakterze majątkowym. Dochody majątkowe, w tym przede wszystkim dochody ze sprzedaży majątku pozbawione są regularności, a ich poziom uzależniony jest od czynników niezależnych, jak np. koniunktura na rynku nieruchomości.

W 2024 roku dochody ze sprzedaży majątku zaplanowano na poziomie 100.000,00 zł. Bazując na informacjach o wykonaniu dochodów majątkowych w poprzednich latach, należy stwierdzić, że zaplanowana kwota jest realna, ryzyko ich niewykonania jest minimalne, a sama sprzedaż mienia została zaplanowana przy dochowaniu najwyższej staranności. Wartość zaplanowanych w 2024 roku

dochodów ze sprzedaży ma zapewnić sprzedaż nieruchomości, których wykaz zaprezentowano poniżej:

m. in.: działka 2764/1 o pow. 0,0158 ha, działka Nr 2764/2 o pow. 0,0158 ha, działka Nr 1215/1 o pow. 0,0138 ha, działka Nr 1223/2 o pow. 0,0105 ha, Nr 1403/1 o pow. 0,0252 ha, Nr 1215/2 o pow. 0,0139 ha.

W 2024 roku zaplanowano dotacje oraz środki przeznaczone na inwestycje w wysokości 19.986.281,99 zł, które wiążą się z uzyskaniem bezzwrotnego dofinansowania na realizację zadań przedstawionych m.in. w załączniku nr 2 do Wieloletniej Prognozy Finansowej. Dotacje obejmują:

- dofinansowanie ze środków Rządowego Funduszu Polski Ład: Program Inwestycji Strategicznych na realizację zadania inwestycyjnego pn. *Poprawa dostępności komunikacyjnej i bezpieczeństwa mieszkańców poprzez przebudowę dróg na osiedlach mieszkaniowych – Etap II*, na podstawie wstępnej promesy dofinansowania Nr Edycja8/2023/5018/PolskiLad - 1.900.000,00 zł,

- dofinansowanie ze środków Rządowego Funduszu Polski Ład: Program Inwestycji Strategicznych na realizację zadania inwestycyjnego pn. *Modernizacja i budowa bazy sportowo – rekreacyjnej Miasta Maków Mazowiecki*, na podstawie Promesy Nr Edycja2/2021/2332/PolskiLad („PROMESA”) - 3.150.000,00 zł,

- dofinansowanie ze środków Rządowego Funduszu Polski Ład: Program Inwestycji Strategicznych na realizację inwestycji pn. *Wykorzystanie odnawialnych źródeł w budynkach użyteczności publicznej wraz z możliwością jej magazynowania*, na podstawie wstępnej promesy dofinansowania Nr Edycja8/2023/3609/PolskiLad - 3.040.000,00 zł,

- dofinansowanie ze środków Rządowego Funduszu Polski Ład: Program Inwestycji Strategicznych na realizację inwestycji pn. *Rozbudowa sieci ciepłowniczej wraz z termomodernizacją budynku użyteczności publicznej w celu poprawy efektywności energetycznej na terenie miasta*, na podstawie wstępnej promesy dofinansowania Nr Edycja8/2023/3582/PolskiLad - 2.790.000,00 zł,

- dofinansowanie w ramach Rządowego Funduszu Rozwoju Dróg realizacji inwestycji pn. *Rozbudowa ulicy Malinowej w Makowie Mazowieckim*, na podstawie listy zadań rekomendowanych do dofinansowania - Prezes Rady Ministrów w dniu 2 października 2023 roku zatwierdził listy zadań powiatowych oraz zadań gminnych objętych dofinansowaniem ze środków Rządowego Funduszu Rozwoju Dróg w 2024 roku dla województwa mazowieckiego na podstawie naboru przeprowadzonego w 2023 roku (nabór z 19 czerwca 2023 roku) - 7.130.281,99 zł,

- dofinansowanie ze środków Rządowego Funduszu Polski Ład: Program Inwestycji Strategicznych na realizację inwestycji pn. *Rewitalizacja zabytkowego kościoła pw. Bożego Ciała wraz z otoczeniem*, na podstawie wstępnej promesy dofinansowania RPOZ/2022/5239/PolskiLad - 1.176.000,00 zł,

- dotacja celowa z budżetu Województwa Mazowieckiego w ramach Instrumentu wsparcia zadań ważnych dla równomiernego rozwoju województwa mazowieckiego na dofinansowanie zadania inwestycyjnego pn. *Poprawa efektywności energetycznej i ograniczenie niskiej emisji na terenie Miasta Maków Mazowiecki*, na podstawie umowy o udzielenie dotacji z budżetu Województwa Mazowieckiego Nr W/UMWM-UU/UM/RF/1927/2023 z dnia 15 maja 2023 roku - 800.000,00 zł.

Dochody majątkowe w latach 2024-2025 obejmują planowane do pozyskania środki na inwestycje w ogólnej kwocie 7.200.000,00 zł.

**Tabela 3. Zmiany w dochodach majątkowych w okresie prognozy WPF**

Rok	Przed zmianą [zł]	Zmiana [zł]	Po zmianie [zł]
2024	12 247 852,49	+7 846 429,50	20 094 281,99
2025	5 626 863,00	-4 826 863,00	800 000,00
2026	3 479 417,00	+2 920 583,00	6 400 000,00
2027	1 730 195,00	-1 730 195,00	0,00
2028	848 920,00	-848 920,00	0,00
2029	1 441 975,00	-1 441 975,00	0,00
2030	1 500 000,00	-1 500 000,00	0,00

2031	1 000 000,00	-1 000 000,00	0,00
2032	1 000 000,00	-1 000 000,00	0,00

Źródło: opracowanie własne.

W okresie prognozy WPF dokonano zmian w zakresie planowanych wydatków bieżących i majątkowych. Zmiany przedstawiono w tabelach poniżej.

**Tabela 4. Zmiany w wydatkach bieżących w okresie prognozy WPF**

Rok	Przed zmianą [zł]	Zmiana [zł]	Po zmianie [zł]
2024	44 454 782,00	+3 616 715,00	48 071 497,00
2025	44 034 780,00	+4 517 432,00	48 552 212,00
2026	44 524 128,00	+4 513 606,00	49 037 734,00
2027	44 967 869,00	+5 295 808,00	50 263 677,00
2028	45 366 048,00	+6 154 221,00	51 520 269,00
2029	45 818 709,00	+6 989 567,00	52 808 276,00
2030	46 275 896,00	+7 852 587,00	54 128 483,00
2031	46 887 655,00	+8 594 041,00	55 481 696,00
2032	47 179 032,00	+9 689 706,00	56 868 738,00

Źródło: opracowanie własne.

W związku z dążeniem do maksymalizacji środków na inwestycje oraz negatywnym kształtowaniu się zewnętrznych i wewnętrznych uwarunkowań funkcjonowania Miasta Maków Mazowiecki w 2024 roku i latach następnych konieczne jest prowadzenie polityki finansowej mającej na celu utrzymanie wydatków bieżących na co najmniej stałym poziomie, czyli z założeniem realnego spadku ich wartości - oszczędności kosztów energii elektrycznej w związku z oddaniem do użytkowania elektrowni wodnej zasilającej budynki użyteczności publicznej oraz farmy fotowoltaicznej. Alternatywnie przyjmuje się wzrost wydatków bieżących w latach 2025 – 2026 na poziomie 1,00 %, w latach 2027 – 2032 na poziomie 2,50 %.

**Tabela 5. Zmiany w wydatkach majątkowych w okresie prognozy WPF**

Rok	Przed zmianą [zł]	Zmiana [zł]	Po zmianie [zł]
2024	15 047 484,49	+9 663 394,51	24 710 879,00
2025	6 477 476,00	-4 893 025,00	1 584 451,00
2026	5 185 158,00	+3 211 481,00	8 396 639,00
2027	4 429 178,00	-2 568 628,00	1 860 550,00
2028	4 750 589,00	-2 441 152,00	2 309 437,00
2029	5 908 575,00	-3 740 514,00	2 168 061,00
2030	6 843 142,00	-4 568 130,00	2 275 012,00
2031	7 349 443,00	-5 023 320,00	2 326 123,00
2032	8 192 043,00	-5 874 852,00	2 317 191,00

Źródło: opracowanie własne.

Wydatki majątkowe Miasta Maków Mazowiecki planowane są w horyzoncie wieloletnim i stanowią istotny element wieloletniej prognozy finansowej Miasta, która określa główne kierunki inwestycji miejskich. Przy planowaniu wydatków inwestycyjnych, z uwagi na możliwości budżetu Miasta determinowane głównie przez trzy zasadnicze źródła ich finansowania (tj. nadwyżkę operacyjną, przychody o charakterze zwrotnym oraz dochody majątkowe, do których obok środków na inwestycje z budżetu Unii Europejskiej należą dochody ze sprzedaży mienia), w pierwszej kolejności proponuje się przeznaczyć środki na kontynuację zadań rozpoczętych w latach ubiegłych oraz na współfinansowanie projektów realizowanych z wykorzystaniem środków europejskich i innych źródeł bezzwrotnych.

Wydatki majątkowe zaplanowano w oparciu o przedsięwzięcia przewidziane w załączniku Nr 2 do uchwały w sprawie wieloletniej prognozy finansowej. W pozostałym zakresie przewiduje się realizację inwestycji rocznych.

Dodatkowo, w okresie prognozy WPF dokonano aktualizacji wydatków na obsługę długu, co

przedstawiono w tabeli poniżej.

**Tabela 6. Zmiany w wydatkach na obsługę długu w okresie prognozy**

Rok	Przed zmianą [zł]	Zmiana [zł]	Po zmianie [zł]
2024	1 000 000,00	+10 000,00	1 010 000,00
2025	1 000 000,00	-	1 000 000,00
2026	700 000,00	-	700 000,00
2027	500 000,00	-	500 000,00
2028	400 000,00	-	400 000,00
2029	300 000,00	+50 000,00	350 000,00
2030	200 000,00	+100 000,00	300 000,00

Źródło: opracowanie własne.

W Wieloletniej Prognozie Finansowej Miasta Maków Mazowiecki:

1. Przychody budżetu zmniejszono o 793 350,00 zł i po zmianach wynoszą 15 733 084,52 zł.
2. Rozchody nie uległy zmianie.

Szczegółowe informacje na temat zmian w zakresie przychodów i rozchodów w roku budżetowym przedstawiono w tabeli poniżej.

**Tabela 7. Zmiany w przychodach i rozchodach na 2023 rok.**

Wyszczególnienie	Przed zmianą [zł]	Zmiana [zł]	Po zmianie [zł]
<b>Przychody budżetu</b>	<b>16 526 434,52</b>	<b>-793 350,00</b>	<b>15 733 084,52</b>
Wolne środki	1 942 031,75	-793 350,00	1 148 681,75

Źródło: opracowanie własne.

W zakresie zawartych umów, rozchody Miasta Maków Mazowiecki zaplanowano zgodnie z harmonogramami. W tabeli poniżej splatę ww. zobowiązań przedstawiono w kolumnie „Zobowiązanie historyczne”.

Splatę zobowiązania planowanego do zaciągnięcia ujęto w latach 2027-2032. W tabeli poniżej splatę ww. zobowiązań przedstawiono w kolumnie „Zobowiązanie planowane”.

**Tabela 8. Splatą zaciągniętych i planowanych zobowiązań Gminy Maków Mazowiecki**

Rok	Zobowiązanie historyczne [zł]	Zobowiązanie planowane [zł]	Zobowiązania razem [zł]
2023	1 887 750,00	0,00	1 887 750,00
2024	2 003 750,00	0,00	2 003 750,00
2025	1 879 750,00	0,00	1 879 750,00
2026	1 919 750,00	0,00	1 919 750,00
2027	1 600 000,00	400 000,00	2 000 000,00
2028	1 600 000,00	510 000,00	2 110 000,00
2029	1 600 000,00	510 000,00	2 110 000,00
2030	1 600 000,00	510 000,00	2 110 000,00
2031	1 350 000,00	760 000,00	2 110 000,00
2032	1 600 000,00	510 000,00	2 110 000,00

Źródło: Opracowanie własne.

Zmiany w Wieloletniej Prognozie Finansowej Miasta Maków Mazowiecki na lata 2023-2032 spowodowały modyfikacje w kształtowaniu się relacji z art. 243 ustawy o finansach publicznych. Szczegóły zaprezentowano w tabeli poniżej.

**Tabela 9. Kształtowanie się relacji z art. 243 ust. 1 ustawy o finansach publicznych**



Rok	Obsługa zadłużenia (fakt. i plan. po wyłączeniach)	Maksymalna obsługa zadłużenia (wg planu po III kwartale)	Zachowanie relacji z art. 243 (w oparciu o plan po 3 kwartale)	Maksymalna obsługa zadłużenia (wg przewidywanego wykonania)	Zachowanie relacji z art. 243 (w oparciu o przewidywane wykonanie)
2023	6,27%	17,64%	TAK	19,44%	TAK
2024	6,96%	15,80%	TAK	17,60%	TAK
2025	6,39%	13,50%	TAK	15,29%	TAK
2026	6,54%	11,47%	TAK	13,24%	TAK
2027	6,45%	9,95%	TAK	11,72%	TAK
2028	5,21%	8,86%	TAK	10,62%	TAK
2029	4,98%	7,57%	TAK	9,34%	TAK
2030	4,76%	8,31%	TAK	8,31%	TAK
2031	4,46%	8,48%	TAK	8,48%	TAK
2032	4,18%	9,03%	TAK	9,03%	TAK

Zródło: Opracowanie własne.

Dane w tabeli powyżej wskazują, że w całym okresie prognozy Miasta Maków Mazowiecki spełnia relację, o której mowa w art. 243 ust. 1 ustawy o finansach publicznych. Spełnienie dotyczy zarówno relacji obliczonej na podstawie planu na dzień 30.09.2022 r. jak i w oparciu o kolumnę „2022 przewidywane wykonanie”.

Zmiana Wieloletniej Prognozy Finansowej Miasta Maków Mazowiecki obejmuje również zmiany w załączniku nr 2, które szczegółowo opisano poniżej.

Do załącznika nr 2 dodano następujące przedsięwzięcia:

1. *Zwiększenie efektywności energetycznej na terenie miasta Maków Mazowiecki poprzez termomodernizację budynków mieszkalnych wraz z rozbudową sieci ciepłowniczej;*
2. *Rozbudowa sieci ciepłowniczej wraz z termomodernizacją budynku użyteczności publicznej w celu poprawy efektywności energetycznej na terenie miasta.*

Dokonano zmian w zakresie następujących przedsięwzięć:

1. *Zapobieganie powstawaniu odpadów i ograniczenie ich ilości poprzez wprowadzenie na terenie Miasta Maków Mazowiecki Systemu Inteligentnej Segregacji;*
2. *Wzmocnienie dziedzictwa przyrodniczego oraz rozwój nowych terenów zielonych na obszarze Miasta Maków Mazowiecki;*
3. *Zmiana studium uwarunkowań i kierunków zagospodarowania przestrzennego miasta oraz zmiany miejscowego planu zagospodarowania przestrzennego miasta Maków Mazowiecki;*
4. *Uruchomienie i prowadzenie punktu konsultacyjno - informacyjnego Programu "Czyste Powietrze";*
5. *Rozbudowa ulicy Malinowej w Makowie Mazowieckim ;*
6. *Opracowanie dokumentacji budowy nowego przebiegu drogi wojewódzkiej nr 626 na terenie Miasta Maków Mazowiecki i Gminy Czerwonka tzw. Małej obwodnicy Makowa Mazowieckiego;*
7. *Modernizacja i budowa bazy sportowo - rekreacyjnej Miasta Maków Mazowiecki.*

Z załącznika nr 2 usunięto następujące przedsięwzięcia:

1. *Rozbudowa ulicy 1 Maja na odcinku od ulicy Generała Pułaskiego do ulicy Stanisława Moniuszki ;*
2. *Termomodernizacja hali sportowej przy Szkole Podstawowej Nr 2 w Makowie Mazowieckim.*

Zmiany wprowadzone w wykazie wieloletnich przedsięwzięć nie spowodowały zmiany horyzontu czasowego załącznika nr 2 Wieloletniej Prognozy Finansowej.

Wartości wykazane w pozostałych pozycjach Wieloletniej Prognozy Finansowej, stanowią informacje uzupełniające względem pozycji opisanych powyżej. Zostały przedstawione w WPF zgodnie z obowiązującym stanem faktycznym, na podstawie zawartych umów i porozumień.

Pelen zakres zmian obrazują załączniki nr 1 i 2 do niniejszej uchwały.

Przewodniczący Rady Miejskiej

**Dariusz**  
**Artur Mięcznikowski**



Urząd Miejski w Makowie Mazowieckim  
ul. Moniuszki 6, 06-200 Maków Mazowiecki  
tel. (29) 717-10-02  
www.makowmazowiecki.pl

Numer załącznika

Załącznik Nr ..... 21 .....  
do Protokołu Nr LXII .....  
z dnia 9 listopada 2023.

**Uchwała numer LXII/472/2023 "Uchwała w sprawie dokonania zmian w Wieloletniej Prognozie Finansowej Miasta Maków Mazowiecki na lata 2023 - 2032" została podjęta następującą proporcją głosów: jestem za 14, jestem przeciw 0, wstrzymuję się 1.**

Uchwała została podjęta w trybie jawnym, zwykłą większością głosów.  
Data i godzina głosowania: 09.11.2023 14:36:11

Radni zagłosowali jak poniżej:

<b>Jestem za</b>	
1.	<i>Grzegorz Bielacki</i>
2.	<i>Grzegorz Boguszewski</i>
3.	<i>Małgorzata Jolanta Długołęcka</i>
4.	<i>Arkadiusz Dobrzyński</i>
5.	<i>Paweł Falba</i>
6.	<i>Dariusz Artur Miecznikowski</i>
7.	<i>Jan Mróz</i>
8.	<i>Krzysztof Adam Ogar</i>
9.	<i>Marian Paczkowski</i>
10.	<i>Mirosław Piątek</i>
11.	<i>Zdzisław Sawicki</i>
12.	<i>Michał Arkadiusz Śmiałkowski</i>
13.	<i>Tadeusz Szczuciński</i>
14.	<i>Paweł Zmorzyński</i>

<b>Wstrzymuję się</b>	
1.	<i>Sławomir Maciej Leśniak</i>

<b>Jestem przeciw</b>	
	<i>BRAK</i>

<b>Obecni radni, którzy nie wzięli udziału w głosowaniu</b>	
	<i>BRAK</i>

Operatorem systemu był *Admin*.

Wygenerowano z systemu DSSS Vote za pośrednictwem oprogramowania DSSS Vote App.

**UCHWAŁA NR LXII/473/2023  
RADY MIEJSKIEJ W MAKOWIE MAZOWIECKIM**

z dnia 9 listopada 2023 r.

**w sprawie dokonania zmian w uchwale budżetowej Miasta Maków Mazowiecki na 2023 rok**

Na podstawie art. 18 ust. 2 pkt. 4 ustawy z dnia 8 marca 1990 r. o samorządzie gminnym (Dz. U. z 2023 r., poz. 40 ze zm.), art. 211, art. 212, art. 214, art. 215, art. 217, art. 222, art. 235, art. 236, art. 237, art. 239, art. 242, art. 243, art. 258 ustawy z dnia 27 sierpnia 2009 r. o finansach publicznych (Dz. U. z 2023 r., poz. 1270 ze zm.)

**Rada Miejska w Makowie Mazowieckim  
uchwala, co następuje:**

**§ 1. 1. Dochody budżetu na rok 2023 zwiększa się o kwotę 92.484,00 zł do łącznej kwoty 65.668.638,62 zł, w tym:**

- 1) dochody bieżące w kwocie **50.206.073,34 zł**
- 2) dochody majątkowe w kwocie **15.462.565,28 zł** zgodnie z **załącznikiem nr 1** do niniejszej uchwały.

**2. Wydatki budżetu na rok 2023 zmniejsza się o kwotę 700.866,00 zł do łącznej kwoty 79.513.973,14 zł, w tym:**

- 1) wydatki bieżące w kwocie **48.042.793,20 zł**
- 2) wydatki majątkowe w kwocie **31.471.179,94 zł** zgodnie z **załącznikiem nr 2 i 2a** do niniejszej uchwały.

**§ 2. 1. Ustala się deficyt w wysokości 13.845.334,52 zł sfinansowany przychodami pochodzącymi z:**

- 1) niewykorzystanych środków pieniężnych na rachunku bieżącym budżetu, wynikających z rozliczenia dochodów i wydatków nimi finansowanych związanych ze szczególnymi zasadami wykonywania budżetu określonymi w odrębnych ustawach oraz wynikających z rozliczenia środków określonych w art. 5 ust. 1 pkt. 2 i dotacji na realizację programu, projektu lub zadania finansowanego z udziałem tych środków w kwocie 3.110.402,77 zł,
- 2) spłaty udzielonych pożyczek w latach ubiegłych w kwocie 1.474.000,00 zł,
- 3) wolnych środków, o których mowa w art. 217 ust. 2 pkt. 6 ustawy w kwocie 1.148.681,75 zł,
- 4) sprzedaży papierów wartościowych wyemitowanych (obligacji) w kwocie 8.112.250,00 zł.

**2. Ustala się przychody budżetu w kwocie 15.733.084,52 zł, z następujących tytułów:**

- 1) niewykorzystanych środków pieniężnych na rachunku bieżącym budżetu, wynikających z rozliczenia dochodów i wydatków nimi finansowanych związanych ze szczególnymi zasadami wykonywania budżetu określonymi w odrębnych ustawach w kwocie 2.840.164,23 zł,
- 2) wynikających z rozliczenia środków określonych w art. 5 ust. 1 pkt. 2 ustawy i dotacji na realizację programu, projektu lub zadania finansowanego z udziałem tych środków w kwocie 270.238,54 zł,
- 3) ze sprzedaży innych papierów wartościowych (obligacji) w kwocie 10.000.000,00 zł,
- 4) wolnych środków, o których mowa w art. 217 ust. 2 pkt. 6 ustawy w kwocie 1.148.681,75 zł,
- 5) ze spłat pożyczek udzielonych ze środków publicznych w kwocie 1.474.000,00 zł zgodnie z **załącznikiem nr 3** do niniejszej uchwały.

**3. Ustala się rozchody budżetu w kwocie 1.887.750,00 zł, z następujących tytułów:**

- 1) wykupu innych papierów wartościowych (obligacji) w kwocie 325.000,00 zł,
- 2) spłaty otrzymanych krajowych kredytów w kwocie 1.218.750,00 zł,
- 3) spłaty otrzymanych krajowych pożyczek w kwocie 344.000,00 zł zgodnie z **załącznikiem nr 3** do niniejszej uchwały.

4. Ustala się limit zobowiązań niniejszej uchwały z tytułu emisji papierów wartościowych w kwocie **10.000.000,00 zł**, w tym:

- 1) na sfinansowanie planowanego deficytu budżetu w kwocie **8.112.250,00 zł**,
- 2) na wykup wcześniej wyemitowanych papierów wartościowych (obligacji) w kwocie **325.000,00 zł**,
- 3) na spłatę pożyczek i kredytów z lat ubiegłych w kwocie **1.562.750,00 zł**.

§ 3. Wykonanie Uchwały powierza się Burmistrzowi Miasta.

§ 4. 1. Uchwała wchodzi w życie z dniem podjęcia i obowiązuje w roku budżetowym 2023.

2. Uchwała podlega ogłoszeniu w Dzienniku Urzędowym Województwa Mazowieckiego.

Przewodniczący Rady  
Miejskiej

  
**Dariusz**  
**Artur Miecznikowski**

Załącznik Nr 1 do uchwały Nr LXII/473/2023

Rady Miejskiej w Makowie Mazowieckim

z dnia 9 listopada 2023 r.

**ZESTAWIENIE ZMIAN W PLANIE DOCHODÓW BUDŻETOWYCH MIASTA MAKÓW MAZOWIECKI NA 2023 ROK**

Dział	Rozdział	§	Nazwa	Plan przed zmianą	Zmniejszenie	Zwiększenie	Plan po zmianach (5+6+7)
1	2	3	4	5	6	7	8
<b>BIEŻĄCE</b>							
700			Gospodarka mieszkaniowa	1 908 983,61	0,00	92 484,00	2 001 467,61
	70007		Gospodarowanie mieszkaniowym zasobem gminy	1 181 586,27	0,00	92 484,00	1 274 070,27
		0830	Wpływy z usług	580 000,00	0,00	87 070,00	667 070,00
		0920	Wpływy z pozostałych odsetek	11 753,27	0,00	5 414,00	17 167,27
<b>Bieżące razem:</b>				<b>50 113 589,34</b>	<b>0,00</b>	<b>92 484,00</b>	<b>50 206 073,34</b>
<b>MAJĄTKOWE</b>							
<b>Majątkowe razem:</b>				<b>15 462 565,28</b>	<b>0,00</b>	<b>0,00</b>	<b>15 462 565,28</b>
<b>Ogółem:</b>				<b>65 576 154,62</b>	<b>0,00</b>	<b>92 484,00</b>	<b>65 668 638,62</b>

Załącznik Nr 2 do uchwały Nr LXII/473/2023  
 Rady Miejskiej w Makowie Mazowieckim  
 z dnia 9 listopada 2023 r.

**ZESTAWIENIE ZMIAN W PLANIE WYDATKÓW BUDŻETOWYCH MIASTA MAKÓW MAZOWIECKI NA 2023 ROK**

Dział	Rozdział	§ 7 grupa	Nazwa	Plan	Wydatki bieżące	Z tego:											Wydatki majątkowe	inwestycje i inwestycyjne	z tego:		
						wydatki jednostek budżetowych	z tego:		dotacje na zadania bieżące	świadczenia na rzecz osób fizycznych;	wydatki na programy finansowane z udziałem środków, o których mowa w art. 5 ust. 1 pkt 2 i 3	wyплаты z tytułu poręczeń i gwarancji	obsługa długu	na programy finansowane z udziałem środków, o których mowa w art. 5 ust. 1 pkt 2 i 3,	zakup i objęcie akcji i udziałów	Wnieście wkładów do spółek prawa handlowego					
							wynagrodzenia i składki od nich naliczane	wydatki związane z realizacją ich statutowych zadań;											w tym:		
1	2	3	4	5	6	7	8	9	10	11	12	13	14	15	16	17	18	19			
400			Wytwarzanie i zaopatrywanie w energię elektryczną, gaz i wodę	przed zmianą	8 667 298,48	1 342 408,48	1 342 408,48	1 042,13	1 341 366,35	0,00	0,00	0,00	0,00	0,00	7 324 890,00	7 324 890,00	0,00	0,00	0,00		
				zmniejszenie	0,00	0,00	0,00	0,00	0,00	0,00	0,00	0,00	0,00	0,00	0,00	0,00	0,00	0,00	0,00	0,00	
				zwiększenie	23 370,00	0,00	0,00	0,00	0,00	0,00	0,00	0,00	0,00	0,00	0,00	0,00	23 370,00	23 370,00	0,00	0,00	0,00
				po zmianach	8 690 668,48	1 342 408,48	1 342 408,48	1 042,13	1 341 366,35	0,00	0,00	0,00	0,00	0,00	0,00	0,00	7 348 260,00	7 348 260,00	0,00	0,00	0,00
40001			Dostarczanie ciepła	przed zmianą	304 908,48	304 908,48	304 908,48	1 042,13	303 866,35	0,00	0,00	0,00	0,00	0,00	0,00	0,00	0,00	0,00	0,00		
				zmniejszenie	0,00	0,00	0,00	0,00	0,00	0,00	0,00	0,00	0,00	0,00	0,00	0,00	0,00	0,00	0,00	0,00	
				zwiększenie	23 370,00	0,00	0,00	0,00	0,00	0,00	0,00	0,00	0,00	0,00	0,00	0,00	23 370,00	23 370,00	0,00	0,00	0,00
				po zmianach	328 278,48	304 908,48	304 908,48	1 042,13	303 866,35	0,00	0,00	0,00	0,00	0,00	0,00	0,00	23 370,00	23 370,00	0,00	0,00	0,00
		6050	Wydatki inwestycyjne jednostek budżetowych	przed zmianą	0,00	0,00	0,00	0,00	0,00	0,00	0,00	0,00	0,00	0,00	0,00	0,00	0,00	0,00	0,00		
				zmniejszenie	0,00	0,00	0,00	0,00	0,00	0,00	0,00	0,00	0,00	0,00	0,00	0,00	0,00	0,00	0,00	0,00	
				zwiększenie	23 370,00	0,00	0,00	0,00	0,00	0,00	0,00	0,00	0,00	0,00	0,00	0,00	23 370,00	23 370,00	0,00	0,00	0,00
				po zmianach	23 370,00	0,00	0,00	0,00	0,00	0,00	0,00	0,00	0,00	0,00	0,00	0,00	23 370,00	23 370,00	0,00	0,00	0,00
600			Transport i łączność	przed zmianą	7 660 442,09	817 092,09	817 092,09	0,00	817 092,09	0,00	0,00	0,00	0,00	0,00	6 843 350,00	6 843 350,00	0,00	0,00	0,00		
				zmniejszenie	-793 350,00	0,00	0,00	0,00	0,00	0,00	0,00	0,00	0,00	0,00	0,00	-793 350,00	-793 350,00	0,00	0,00	0,00	
				zwiększenie	0,00	0,00	0,00	0,00	0,00	0,00	0,00	0,00	0,00	0,00	0,00	0,00	0,00	0,00	0,00	0,00	
				po zmianach	6 867 092,09	817 092,09	817 092,09	0,00	817 092,09	0,00	0,00	0,00	0,00	0,00	0,00	0,00	6 050 000,00	6 050 000,00	0,00	0,00	0,00
60013			Drogi publiczne wojewódzkie	przed zmianą	793 350,00	0,00	0,00	0,00	0,00	0,00	0,00	0,00	0,00	0,00	793 350,00	793 350,00	0,00	0,00	0,00		
				zmniejszenie	-793 350,00	0,00	0,00	0,00	0,00	0,00	0,00	0,00	0,00	0,00	0,00	-793 350,00	-793 350,00	0,00	0,00	0,00	
				zwiększenie	0,00	0,00	0,00	0,00	0,00	0,00	0,00	0,00	0,00	0,00	0,00	0,00	0,00	0,00	0,00	0,00	
				po zmianach	0,00	0,00	0,00	0,00	0,00	0,00	0,00	0,00	0,00	0,00	0,00	0,00	0,00	0,00	0,00	0,00	
		6050	Wydatki inwestycyjne jednostek budżetowych	przed zmianą	793 350,00	0,00	0,00	0,00	0,00	0,00	0,00	0,00	0,00	0,00	793 350,00	793 350,00	0,00	0,00	0,00		
				zmniejszenie	-793 350,00	0,00	0,00	0,00	0,00	0,00	0,00	0,00	0,00	0,00	0,00	-793 350,00	-793 350,00	0,00	0,00	0,00	
				zwiększenie	0,00	0,00	0,00	0,00	0,00	0,00	0,00	0,00	0,00	0,00	0,00	0,00	0,00	0,00	0,00	0,00	
				po zmianach	0,00	0,00	0,00	0,00	0,00	0,00	0,00	0,00	0,00	0,00	0,00	0,00	0,00	0,00	0,00	0,00	
754			Bezpieczeństwo publiczne i ochrona przeciwpożarowa	przed zmianą	113 516,59	86 516,59	39 516,59	516,59	39 000,00	0,00	47 000,00	0,00	0,00	0,00	27 000,00	27 000,00	0,00	0,00	0,00		
				zmniejszenie	-12 000,00	0,00	0,00	0,00	0,00	0,00	0,00	0,00	0,00	0,00	0,00	-12 000,00	-12 000,00	0,00	0,00	0,00	
				zwiększenie	12 000,00	0,00	0,00	0,00	0,00	0,00	0,00	0,00	0,00	0,00	0,00	12 000,00	12 000,00	0,00	0,00	0,00	

				po zmianach	113 516,59	86 516,59	39 516,59	516,59	39 000,00	0,00	47 000,00	0,00	0,00	0,00	27 000,00	27 000,00	0,00	0,00	0,00		
	75410		Komendy wojewódzkie Państwowej Straży Pożarnej	przed zmianą	12 000,00	0,00	0,00	0,00	0,00	0,00	0,00	0,00	0,00	0,00	12 000,00	12 000,00	0,00	0,00	0,00		
				zmniejszenie	-12 000,00	0,00	0,00	0,00	0,00	0,00	0,00	0,00	0,00	0,00	-12 000,00	-12 000,00	0,00	0,00	0,00	0,00	
				zwiększenie	12 000,00	0,00	0,00	0,00	0,00	0,00	0,00	0,00	0,00	0,00	12 000,00	12 000,00	0,00	0,00	0,00	0,00	
				po zmianach	12 000,00	0,00	0,00	0,00	0,00	0,00	0,00	0,00	0,00	0,00	12 000,00	12 000,00	0,00	0,00	0,00	0,00	
		6170	Wpłaty jednostek na państwowy fundusz celowy na finansowanie lub dofinansowanie zadań inwestycyjnych	przed zmianą	12 000,00	0,00	0,00	0,00	0,00	0,00	0,00	0,00	0,00	0,00	12 000,00	12 000,00	0,00	0,00	0,00	0,00	
				zmniejszenie	-12 000,00	0,00	0,00	0,00	0,00	0,00	0,00	0,00	0,00	0,00	-12 000,00	-12 000,00	0,00	0,00	0,00	0,00	
				zwiększenie	12 000,00	0,00	0,00	0,00	0,00	0,00	0,00	0,00	0,00	0,00	12 000,00	12 000,00	0,00	0,00	0,00	0,00	
				po zmianach	12 000,00	0,00	0,00	0,00	0,00	0,00	0,00	0,00	0,00	0,00	12 000,00	12 000,00	0,00	0,00	0,00	0,00	
	855		Rodzina	przed zmianą	4 025 750,00	4 025 750,00	517 541,20	391 558,20	125 983,00	0,00	3 508 208,80	0,00	0,00	0,00	0,00	0,00	0,00	0,00	0,00	0,00	
				zmniejszenie	0,00	0,00	0,00	0,00	0,00	0,00	0,00	0,00	0,00	0,00	0,00	0,00	0,00	0,00	0,00	0,00	
				zwiększenie	41 534,00	41 534,00	41 534,00	41 534,00	0,00	0,00	0,00	0,00	0,00	0,00	0,00	0,00	0,00	0,00	0,00	0,00	
				po zmianach	4 067 284,00	4 067 284,00	559 075,20	433 092,20	125 983,00	0,00	3 508 208,80	0,00	0,00	0,00	0,00	0,00	0,00	0,00	0,00	0,00	0,00
			Świadczenia rodzinne, świadczenie z funduszu alimentacyjnego oraz składki na ubezpieczenia emerytalne i rentowe z ubezpieczenia społecznego	przed zmianą	3 782 000,00	3 782 000,00	333 034,00	319 456,00	13 578,00	0,00	3 448 966,00	0,00	0,00	0,00	0,00	0,00	0,00	0,00	0,00	0,00	
				zmniejszenie	0,00	0,00	0,00	0,00	0,00	0,00	0,00	0,00	0,00	0,00	0,00	0,00	0,00	0,00	0,00	0,00	
				zwiększenie	41 534,00	41 534,00	41 534,00	41 534,00	0,00	0,00	0,00	0,00	0,00	0,00	0,00	0,00	0,00	0,00	0,00	0,00	
				po zmianach	3 823 534,00	3 823 534,00	374 568,00	360 990,00	13 578,00	0,00	3 448 966,00	0,00	0,00	0,00	0,00	0,00	0,00	0,00	0,00	0,00	0,00
			Wynagrodzenia osobowe pracowników	przed zmianą	117 382,00	117 382,00	117 382,00	117 382,00	0,00	0,00	0,00	0,00	0,00	0,00	0,00	0,00	0,00	0,00	0,00	0,00	0,00
				zmniejszenie	0,00	0,00	0,00	0,00	0,00	0,00	0,00	0,00	0,00	0,00	0,00	0,00	0,00	0,00	0,00	0,00	
				zwiększenie	41 534,00	41 534,00	41 534,00	41 534,00	0,00	0,00	0,00	0,00	0,00	0,00	0,00	0,00	0,00	0,00	0,00	0,00	
				po zmianach	158 916,00	158 916,00	158 916,00	158 916,00	0,00	0,00	0,00	0,00	0,00	0,00	0,00	0,00	0,00	0,00	0,00	0,00	
	900		Gospodarka komunalna i ochrona środowiska	przed zmianą	17 780 274,95	4 926 039,29	4 906 039,29	81 385,00	4 824 654,29	20 000,00	0,00	0,00	0,00	0,00	12 854 235,66	12 854 235,66	3 669 235,66	0,00	0,00	0,00	
				zmniejszenie	-23 370,00	0,00	0,00	0,00	0,00	0,00	0,00	0,00	0,00	-23 370,00	-23 370,00	0,00	0,00	0,00	0,00		
				zwiększenie	50 950,00	50 950,00	50 950,00	7 230,00	43 720,00	0,00	0,00	0,00	0,00	0,00	0,00	0,00	0,00	0,00	0,00		
				po zmianach	17 807 854,95	4 976 989,29	4 956 989,29	88 615,00	4 868 374,29	20 000,00	0,00	0,00	0,00	0,00	12 830 865,66	12 830 865,66	3 669 235,66	0,00	0,00	0,00	
			Oświetlenie ulic, placów i dróg	przed zmianą	424 863,00	374 863,00	374 863,00	0,00	374 863,00	0,00	0,00	0,00	0,00	0,00	50 000,00	50 000,00	0,00	0,00	0,00	0,00	
				zmniejszenie	0,00	0,00	0,00	0,00	0,00	0,00	0,00	0,00	0,00	0,00	0,00	0,00	0,00	0,00	0,00		
				zwiększenie	35 000,00	35 000,00	35 000,00	0,00	35 000,00	0,00	0,00	0,00	0,00	0,00	0,00	0,00	0,00	0,00	0,00		
				po zmianach	459 863,00	409 863,00	409 863,00	0,00	409 863,00	0,00	0,00	0,00	0,00	0,00	50 000,00	50 000,00	0,00	0,00	0,00	0,00	
		4260	Zakup energii	przed zmianą	259 000,00	259 000,00	259 000,00	0,00	259 000,00	0,00	0,00	0,00	0,00	0,00	0,00	0,00	0,00	0,00	0,00		
				zmniejszenie	0,00	0,00	0,00	0,00	0,00	0,00	0,00	0,00	0,00	0,00	0,00	0,00	0,00	0,00	0,00		
				zwiększenie	35 000,00	35 000,00	35 000,00	0,00	35 000,00	0,00	0,00	0,00	0,00	0,00	0,00	0,00	0,00	0,00	0,00		
				po zmianach	294 000,00	294 000,00	294 000,00	0,00	294 000,00	0,00	0,00	0,00	0,00	0,00	0,00	0,00	0,00	0,00	0,00		
			Pozostała działalność	przed zmianą	9 260 066,29	174 066,29	174 066,29	9 535,00	164 531,29	0,00	0,00	0,00	0,00	0,00	9 086 000,00	9 086 000,00	0,00	0,00	0,00		
				zmniejszenie	-23 370,00	0,00	0,00	0,00	0,00	0,00	0,00	0,00	0,00	-23 370,00	-23 370,00	0,00	0,00	0,00			
				zwiększenie	15 950,00	15 950,00	15 950,00	7 230,00	8 720,00	0,00	0,00	0,00	0,00	0,00	0,00	0,00	0,00	0,00			
				po zmianach	9 252 646,29	190 016,29	190 016,29	16 765,00	173 251,29	0,00	0,00	0,00	0,00	0,00	9 062 630,00	9 062 630,00	0,00	0,00	0,00		
			Wynagrodzenia osobowe pracowników	przed zmianą	7 975,00	7 975,00	7 975,00	7 975,00	0,00	0,00	0,00	0,00	0,00	0,00	0,00	0,00	0,00	0,00	0,00		
				zmniejszenie	0,00	0,00	0,00	0,00	0,00	0,00	0,00	0,00	0,00	0,00	0,00	0,00	0,00	0,00			
				zwiększenie	5 980,00	5 980,00	5 980,00	5 980,00	0,00	0,00	0,00	0,00	0,00	0,00	0,00	0,00	0,00	0,00			
				po zmianach	13 955,00	13 955,00	13 955,00	13 955,00	0,00	0,00	0,00	0,00	0,00	0,00	0,00	0,00	0,00	0,00			
			Składki na ubezpieczenia społeczne	przed zmianą	1 364,00	1 364,00	1 364,00	1 364,00	0,00	0,00	0,00	0,00	0,00	0,00	0,00	0,00	0,00	0,00	0,00		
				zmniejszenie	0,00	0,00	0,00	0,00	0,00	0,00	0,00	0,00	0,00	0,00	0,00	0,00	0,00	0,00			
				zwiększenie	1 100,00	1 100,00	1 100,00	1 100,00	0,00	0,00	0,00	0,00	0,00	0,00	0,00	0,00	0,00	0,00			
			po zmianach	2 464,00	2 464,00	2 464,00	2 464,00	0,00	0,00	0,00	0,00	0,00	0,00	0,00	0,00	0,00	0,00				
			Składki na Fundusz Pracy oraz Fundusz Solidarnościowy	przed zmianą	196,00	196,00	196,00	196,00	0,00	0,00	0,00	0,00	0,00	0,00	0,00	0,00	0,00	0,00			
				zmniejszenie	0,00	0,00	0,00	0,00	0,00	0,00	0,00	0,00	0,00	0,00	0,00	0,00	0,00				
				zwiększenie	150,00	150,00	150,00	150,00	0,00	0,00	0,00	0,00	0,00	0,00	0,00	0,00	0,00				



				po zmianach	346,00	346,00	346,00	346,00	0,00	0,00	0,00	0,00	0,00	0,00	0,00	0,00	0,00	0,00	0,00			
		4210	Zakup materiałów i wyposażenia	przed zmianą	36 331,29	36 331,29	36 331,29	0,00	36 331,29	0,00	0,00	0,00	0,00	0,00	0,00	0,00	0,00	0,00	0,00			
				zmniejszenie	0,00	0,00	0,00	0,00	0,00	0,00	0,00	0,00	0,00	0,00	0,00	0,00	0,00	0,00	0,00			
				zwiększenie	8 720,00	8 720,00	8 720,00	0,00	8 720,00	0,00	0,00	0,00	0,00	0,00	0,00	0,00	0,00	0,00	0,00	0,00		
				po zmianach	45 051,29	45 051,29	45 051,29	0,00	45 051,29	0,00	0,00	0,00	0,00	0,00	0,00	0,00	0,00	0,00	0,00	0,00		
		6050	Wydatki inwestycyjne jednostek budżetowych	przed zmianą	6 796 000,00	0,00	0,00	0,00	0,00	0,00	0,00	0,00	0,00	0,00	6 796 000,00	6 796 000,00	0,00	0,00	0,00	0,00		
				zmniejszenie	-23 370,00	0,00	0,00	0,00	0,00	0,00	0,00	0,00	0,00	0,00	-23 370,00	-23 370,00	0,00	0,00	0,00	0,00		
				zwiększenie	0,00	0,00	0,00	0,00	0,00	0,00	0,00	0,00	0,00	0,00	0,00	0,00	0,00	0,00	0,00	0,00		
				po zmianach	6 772 630,00	0,00	0,00	0,00	0,00	0,00	0,00	0,00	0,00	0,00	6 772 630,00	6 772 630,00	0,00	0,00	0,00	0,00		
Wydatki razem:				przed zmianą	80 214 839,14	47 950 309,20	36 474 194,88	20 916 846,52	15 557 348,36	3 479 100,90	6 206 304,80	919 631,62	136 077,00	735 000,00	32 264 529,94	32 264 529,94	3 715 383,16	0,00	0,00	0,00		
				zmniejszenie	-828 720,00	0,00	0,00	0,00	0,00	0,00	0,00	0,00	0,00	0,00	0,00	0,00	-828 720,00	-828 720,00	0,00	0,00	0,00	0,00
				zwiększenie	127 854,00	92 484,00	92 484,00	48 764,00	43 720,00	0,00	0,00	0,00	0,00	0,00	0,00	0,00	35 370,00	35 370,00	0,00	0,00	0,00	0,00
				po zmianach	79 513 973,14	48 042 793,20	36 566 678,88	20 965 610,52	15 601 068,36	3 479 100,90	6 206 304,80	919 631,62	136 077,00	735 000,00	31 471 179,94	31 471 179,94	3 715 383,16	0,00	0,00	0,00	0,00	

Załącznik Nr 2a do uchwały Nr LXII/473/2023  
Rady Miejskiej w Makowie Mazowieckim  
z dnia 9 listopada 2023 r.

**PLAN WYDATKÓW MAJĄTKOWYCH NA 2023 ROK**

Dział	Rozdział	Paragraf	Treść	Przed zmianą	Zmiana	Po zmianie
400			Wytwarzanie i zaopatrywanie w energię elektryczną, gaz i wodę	7 324 890,00	23 370,00	7 348 260,00
	40001		Dostarczanie ciepła	0,00	23 370,00	23 370,00
		6050	Wydatki inwestycyjne jednostek budżetowych	0,00	23 370,00	23 370,00
			<b>Rozbudowa sieci ciepłowniczej wraz z termomodernizacją budynku użyteczności publicznej w celu poprawy efektywności energetycznej na terenie miasta</b>	0,00	23 370,00	23 370,00
			Dochody własne jst	0,00	23 370,00	23 370,00
			<i>Dochody własne miasta</i>	0,00	23 370,00	23 370,00
	40095		Pozostała działalność	7 324 890,00	0,00	7 324 890,00
		6050	Wydatki inwestycyjne jednostek budżetowych	4 834 643,30	0,00	4 834 643,30
			<b>Budowa małej elektrowni wodnej na istniejącym progu piętrzącym wraz z niezbędną infrastrukturą na rzece Orzyc</b>	4 372 003,30	0,00	4 372 003,30
			Dochody własne jst	4 297 836,27	0,00	4 297 836,27
			<i>Dochody własne miasta</i>	4 297 836,27	0,00	4 297 836,27
			Inne	74 167,03	0,00	74 167,03
			<i>Odsetki od środków zgromadzonych na rachunku bankowym Rządowego Funduszu Inwestycji Lokalnych (II tura, ogłoszenie o naborze nr 1/2020/RFIL) - kapitalizacja z roku 2021</i>	740,25	0,00	740,25
			<i>Odsetki od środków zgromadzonych na rachunku bankowym Rządowego Funduszu Inwestycji Lokalnych (II tura, ogłoszenie o naborze nr 1/2020/RFIL) - kapitalizacja z roku 2022</i>	73 426,78	0,00	73 426,78
			<b>Budowa przyłączy elektroenergetycznych do budynków użyteczności publicznej Miasta Maków Mazowiecki w celu zasilenia z Małej Elektrowni Wodnej</b>	462 640,00	0,00	462 640,00
			Dochody własne jst	462 640,00	0,00	462 640,00
			<i>Dochody własne miasta</i>	462 640,00	0,00	462 640,00
		6100	Wydatki na zadania inwestycyjne realizowane ze środków otrzymanych z Rządowego Funduszu Inwestycji Lokalnych.	2 490 246,70	0,00	2 490 246,70
			<b>Budowa małej elektrowni wodnej na istniejącym progu piętrzącym wraz z niezbędną infrastrukturą na rzece Orzyc</b>	2 490 246,70	0,00	2 490 246,70

		Inne	2 490 246,70	0,00	2 490 246,70
		<i>Rządowy Fundusz Inwestycji Lokalnych (II tura, ogłoszenie o naborze nr 1/2020/RFIL)</i>	<i>2 490 246,70</i>	<i>0,00</i>	<i>2 490 246,70</i>
<b>600</b>		<b>Transport i łączność</b>	<b>6 843 350,00</b>	<b>- 793 350,00</b>	<b>6 050 000,00</b>
	<b>60013</b>	<b>Drogi publiczne wojewódzkie</b>	<b>793 350,00</b>	<b>- 793 350,00</b>	<b>0,00</b>
		6050 Wydatki inwestycyjne jednostek budżetowych	793 350,00	- 793 350,00	0,00
		<b>Opracowanie dokumentacji budowy nowego przebiegu drogi wojewódzkiej nr 626 na terenie Miasta Maków Mazowiecki i Gminy Czerwonka tzw. Małej obwodnicy Makowa Mazowieckiego</b>	<b>793 350,00</b>	<b>- 793 350,00</b>	<b>0,00</b>
		Dochody własne jst	793 350,00	- 793 350,00	0,00
		<i>Dochody własne miasta</i>	<i>793 350,00</i>	<i>- 793 350,00</i>	<i>0,00</i>
	<b>60016</b>	<b>Drogi publiczne gminne</b>	<b>4 804 000,00</b>	<b>0,00</b>	<b>4 804 000,00</b>
		6050 Wydatki inwestycyjne jednostek budżetowych	593 471,11	0,00	593 471,11
		<b>Poprawa dostępności komunikacyjnej i bezpieczeństwa mieszkańców na osiedlach mieszkaniowych</b>	<b>289 471,11</b>	<b>0,00</b>	<b>289 471,11</b>
		Dochody własne jst	289 471,11	0,00	289 471,11
		<i>Dochody własne miasta</i>	<i>289 471,11</i>	<i>0,00</i>	<i>289 471,11</i>
		<b>Przebudowa odcinka drogi na Zakliczewo</b>	<b>304 000,00</b>	<b>0,00</b>	<b>304 000,00</b>
		Dochody własne jst	204 000,00	0,00	204 000,00
		<i>Dochody własne miasta</i>	<i>204 000,00</i>	<i>0,00</i>	<i>204 000,00</i>
		Inne	100 000,00	0,00	100 000,00
		<i>Dotacja ze środków finansowych budżetu Województwa Mazowieckiego na zadanie z zakresu budowy i modernizacji dróg dojazdowych do gruntów rolnych</i>	<i>100 000,00</i>	<i>0,00</i>	<i>100 000,00</i>
		6370 Wydatki poniesione ze środków z Rządowego Funduszu Polski Ład: Program Inwestycji Strategicznych na realizację zadań inwestycyjnych	4 210 528,89	0,00	4 210 528,89
		<b>Poprawa dostępności komunikacyjnej i bezpieczeństwa mieszkańców na osiedlach mieszkaniowych</b>	<b>4 210 528,89</b>	<b>0,00</b>	<b>4 210 528,89</b>
		Inne	4 210 528,89	0,00	4 210 528,89
		<i>Środki Rządowego Funduszu Polski Ład: Program Inwestycji Strategicznych</i>	<i>4 210 528,89</i>	<i>0,00</i>	<i>4 210 528,89</i>
	<b>60095</b>	<b>Pozostała działalność</b>	<b>1 246 000,00</b>	<b>0,00</b>	<b>1 246 000,00</b>
		6050 Wydatki inwestycyjne jednostek budżetowych	1 246 000,00	0,00	1 246 000,00
		<b>Poprawa jakości życia mieszkańców poprzez budowę elementów poprawiających dostępność do komunikacji zbiorowej</b>	<b>1 246 000,00</b>	<b>0,00</b>	<b>1 246 000,00</b>
		Dochody własne jst	546 000,00	0,00	546 000,00
		<i>Dochody własne miasta</i>	<i>546 000,00</i>	<i>0,00</i>	<i>546 000,00</i>

			Inne	700 000,00	0,00	700 000,00
			<i>Dotacja z budżetu Województwa Mazowieckiego w ramach Instrumentu wsparcia zadań ważnych dla równomiernego rozwoju województwa mazowieckiego</i>	700 000,00	0,00	700 000,00
700			<b>Gospodarka mieszkaniowa</b>	<b>226 506,78</b>	<b>0,00</b>	<b>226 506,78</b>
	70005		<b>Gospodarka gruntami i nieruchomościami</b>	<b>226 506,78</b>	<b>0,00</b>	<b>226 506,78</b>
		6060	Wydatki na zakupy inwestycyjne jednostek budżetowych	226 506,78	0,00	226 506,78
			<b>Nabycie nieruchomości położonej w Makowie Mazowieckim przy ulicy Kolejowej oznaczonej numerem 165/40 o pow. 0,9134 ha</b>	<b>203 000,00</b>	<b>0,00</b>	<b>203 000,00</b>
			Dochody własne jst	203 000,00	0,00	203 000,00
			<i>Dochody własne miasta</i>	203 000,00	0,00	203 000,00
			<b>Zakup gruntów</b>	<b>23 506,78</b>	<b>0,00</b>	<b>23 506,78</b>
			Dochody własne jst	23 506,78	0,00	23 506,78
			<i>Dochody własne miasta</i>	23 506,78	0,00	23 506,78
754			<b>Bezpieczeństwo publiczne i ochrona przeciwpożarowa</b>	<b>27 000,00</b>	<b>0,00</b>	<b>27 000,00</b>
	75404		<b>Komendy wojewódzkie Policji</b>	<b>15 000,00</b>	<b>0,00</b>	<b>15 000,00</b>
		6170	Wpłaty jednostek na państwowy fundusz celowy na finansowanie lub dofinansowanie zadań inwestycyjnych	15 000,00	0,00	15 000,00
			<b>Wpłata Miasta Maków Mazowiecki na dofinansowanie zakupu samochodu oznakowanego radiowozu dla potrzeb Komendy Powiatowej Policji w Makowie Mazowieckim</b>	<b>15 000,00</b>	<b>0,00</b>	<b>15 000,00</b>
			Dochody własne jst	15 000,00	0,00	15 000,00
			<i>Dochody własne miasta</i>	15 000,00	0,00	15 000,00
	75410		<b>Komendy wojewódzkie Państwowej Straży Pożarnej</b>	<b>12 000,00</b>	<b>0,00</b>	<b>12 000,00</b>
		6170	Wpłaty jednostek na państwowy fundusz celowy na finansowanie lub dofinansowanie zadań inwestycyjnych	12 000,00	0,00	12 000,00
			<b>Wpłata Miasta Maków Mazowiecki na dofinansowanie zakupu i montażu instalacji fotowoltaicznych dla Komendy Powiatowej Państwowej Straży Pożarnej w Makowie Mazowieckim</b>	<b>12 000,00</b>	<b>- 12 000,00</b>	<b>0,00</b>
			Dochody własne jst	12 000,00	- 12 000,00	0,00
			<i>Dochody własne miasta</i>	12 000,00	- 12 000,00	0,00
			<b>Wpłata Miasta Maków Mazowiecki na dofinansowanie zaprojektowania, dostawy, montażu węzła ciepłego w budynku KP PSP Maków Mazowiecki i podłączenie do miejskiej sieci ciepłowniczej</b>	<b>0,00</b>	<b>12 000,00</b>	<b>12 000,00</b>
			Dochody własne jst	0,00	12 000,00	12 000,00
			<i>Dochody własne miasta</i>	0,00	12 000,00	12 000,00

801			<b>Oświata i wychowanie</b>	<b>63 647,50</b>	<b>0,00</b>	<b>63 647,50</b>
	<b>80104</b>		<b>Przedszkola</b>	<b>63 647,50</b>	<b>0,00</b>	<b>63 647,50</b>
		6050	Wydatki inwestycyjne jednostek budżetowych	17 500,00	0,00	17 500,00
			<b>Wykonanie ciągu pieszego - chodnika na terenie Miejskiego Zespołu Przedszkoli Samorządowych w Makowie Mazowieckim (ul. Przasnyska 9)</b>	<b>17 500,00</b>	<b>0,00</b>	<b>17 500,00</b>
			Dochody własne jst	17 500,00	0,00	17 500,00
			<i>Dochody własne miasta</i>	<i>17 500,00</i>	<i>0,00</i>	<i>17 500,00</i>
		6057	Wydatki inwestycyjne jednostek budżetowych	16 600,00	0,00	16 600,00
			<b>Dostosowanie Miejskiego Zespołu Przedszkoli Samorządowych w Makowie Mazowieckim do potrzeb dzieci z niepełnosprawnościami</b>	<b>16 600,00</b>	<b>0,00</b>	<b>16 600,00</b>
			Środki wymienione w art. 5 ust. 1 pkt 2 i 3 u.f.p	16 600,00	0,00	16 600,00
			<i>Regionalny Program Operacyjny Województwa Mazowieckiego na lata 2014 – 2020</i>	<i>16 600,00</i>	<i>0,00</i>	<i>16 600,00</i>
		6059	Wydatki inwestycyjne jednostek budżetowych	19 400,00	0,00	19 400,00
			<b>Dostosowanie Miejskiego Zespołu Przedszkoli Samorządowych w Makowie Mazowieckim do potrzeb dzieci z niepełnosprawnościami</b>	<b>19 400,00</b>	<b>0,00</b>	<b>19 400,00</b>
			Dochody własne jst	19 400,00	0,00	19 400,00
			<i>Dochody własne miasta</i>	<i>19 400,00</i>	<i>0,00</i>	<i>19 400,00</i>
		6067	Wydatki na zakupy inwestycyjne jednostek budżetowych	8 250,00	0,00	8 250,00
			<b>Dostosowanie Miejskiego Zespołu Przedszkoli Samorządowych w Makowie Mazowieckim do potrzeb dzieci z niepełnosprawnościami</b>	<b>8 250,00</b>	<b>0,00</b>	<b>8 250,00</b>
			Środki wymienione w art. 5 ust. 1 pkt 2 i 3 u.f.p	8 250,00	0,00	8 250,00
			<i>Regionalny Program Operacyjny Województwa Mazowieckiego na lata 2014 – 2020</i>	<i>8 250,00</i>	<i>0,00</i>	<i>8 250,00</i>
		6069	Wydatki na zakupy inwestycyjne jednostek budżetowych	1 897,50	0,00	1 897,50
			<b>Dostosowanie Miejskiego Zespołu Przedszkoli Samorządowych w Makowie Mazowieckim do potrzeb dzieci z niepełnosprawnościami</b>	<b>1 897,50</b>	<b>0,00</b>	<b>1 897,50</b>
			Dochody własne jst	1 897,50	0,00	1 897,50
			<i>Dochody własne miasta</i>	<i>1 897,50</i>	<i>0,00</i>	<i>1 897,50</i>
<b>900</b>			<b>Gospodarka komunalna i ochrona środowiska</b>	<b>12 854 235,66</b>	<b>- 23 370,00</b>	<b>12 830 865,66</b>
	<b>90005</b>		<b>Ochrona powietrza atmosferycznego i klimatu</b>	<b>3 679 235,66</b>	<b>0,00</b>	<b>3 679 235,66</b>
		6050	Wydatki inwestycyjne jednostek budżetowych	10 000,00	0,00	10 000,00

		<b>Termomodernizacja budynków użyteczności publicznej Miasta Maków Mazowiecki</b>	<b>10 000,00</b>	<b>0,00</b>	<b>10 000,00</b>
		Dochody własne jst	10 000,00	0,00	10 000,00
		<i>Dochody własne miasta</i>	<i>10 000,00</i>	<i>0,00</i>	<i>10 000,00</i>
6057		Wydatki inwestycyjne jednostek budżetowych	1 163 873,67	0,00	1 163 873,67
		<b>Termomodernizacja budynków użyteczności publicznej Miasta Maków Mazowiecki</b>	<b>1 163 873,67</b>	<b>0,00</b>	<b>1 163 873,67</b>
		Środki wymienione w art. 5 ust. 1 pkt 2 i 3 u.f.p	1 163 873,67	0,00	1 163 873,67
		<i>Regionalny Program Operacyjny Województwa Mazowieckiego na lata 2014 – 2020</i>	<i>1 163 873,67</i>	<i>0,00</i>	<i>1 163 873,67</i>
6059		Wydatki inwestycyjne jednostek budżetowych	2 505 361,99	0,00	2 505 361,99
		<b>Termomodernizacja budynków użyteczności publicznej Miasta Maków Mazowiecki</b>	<b>2 505 361,99</b>	<b>0,00</b>	<b>2 505 361,99</b>
		Dochody własne jst	1 105 361,99	0,00	1 105 361,99
		<i>Dochody własne miasta</i>	<i>1 105 361,99</i>	<i>0,00</i>	<i>1 105 361,99</i>
		Inne	1 400 000,00	0,00	1 400 000,00
		<i>Dotacja celowa z budżetu Województwa Mazowieckiego w ramach Instrumentu wsparcia zadań ważnych dla równomiernego rozwoju województwa mazowieckiego</i>	<i>1 400 000,00</i>	<i>0,00</i>	<i>1 400 000,00</i>
<b>90015</b>		<b>Oświetlenie ulic, placów i dróg</b>	<b>50 000,00</b>	<b>0,00</b>	<b>50 000,00</b>
6050		Wydatki inwestycyjne jednostek budżetowych	50 000,00	0,00	50 000,00
		<b>Modernizacja oświetlenia centrum miasta poprzez montaż sterowania oświetleniem</b>	<b>50 000,00</b>	<b>0,00</b>	<b>50 000,00</b>
		Dochody własne jst	5 000,00	0,00	5 000,00
		<i>Dochody własne miasta</i>	<i>5 000,00</i>	<i>0,00</i>	<i>5 000,00</i>
		Inne	45 000,00	0,00	45 000,00
		<i>Dotacja z Wojewódzkiego Funduszu Ochrony Środowiska i Gospodarki Wodnej w Warszawie na dofinansowanie zadania z zakresu ochrony powietrza</i>	<i>45 000,00</i>	<i>0,00</i>	<i>45 000,00</i>
<b>90026</b>		<b>Pozostałe działania związane z gospodarką odpadami</b>	<b>39 000,00</b>	<b>0,00</b>	<b>39 000,00</b>
6050		Wydatki inwestycyjne jednostek budżetowych	29 000,00	0,00	29 000,00
		<b>Zapobieganie powstawaniu odpadów i ograniczenie ich ilości poprzez wprowadzenie na terenie Miasta Maków Mazowiecki Systemu Inteligentnej Segregacji</b>	<b>29 000,00</b>	<b>0,00</b>	<b>29 000,00</b>
		Dochody własne jst	29 000,00	0,00	29 000,00
		<i>Dochody własne miasta</i>	<i>29 000,00</i>	<i>0,00</i>	<i>29 000,00</i>

	6610	Dotacja celowa przekazana gminie na inwestycje i zakupy inwestycyjne realizowane na podstawie porozumień (umów) między jednostkami samorządu terytorialnego	10 000,00	0,00	10 000,00
		<b>Dotacja celowa przekazana Gminie Pultusk na zadanie inwestycyjne pn. "Koncepcja budowy Mazowieckiego Centrum Recyklingu i Energii" realizowanego na podstawie porozumienia międzygminnego</b>	<b>10 000,00</b>	<b>0,00</b>	<b>10 000,00</b>
		Dochody własne jst	10 000,00	0,00	10 000,00
		<i>Dochody własne miasta</i>	<i>10 000,00</i>	<i>0,00</i>	<i>10 000,00</i>
<b>90095</b>		<b>Pozostała działalność</b>	<b>9 086 000,00</b>	<b>- 23 370,00</b>	<b>9 062 630,00</b>
	6050	Wydatki inwestycyjne jednostek budżetowych	6 796 000,00	- 23 370,00	6 772 630,00
		<b>Poprawa efektywności energetycznej i ograniczenie niskiej emisji na terenie Miasta Maków Mazowiecki</b>	<b>5 386 000,00</b>	<b>- 23 370,00</b>	<b>5 362 630,00</b>
		Dochody własne jst	3 586 000,00	- 23 370,00	3 562 630,00
		<i>Dochody własne miasta</i>	<i>3 586 000,00</i>	<i>- 23 370,00</i>	<i>3 562 630,00</i>
		Inne	1 800 000,00	0,00	1 800 000,00
		<i>Dotacja celowa z budżetu Województwa Mazowieckiego w ramach Instrumentu wsparcia zadań ważnych dla równomiernego rozwoju województwa mazowieckiego</i>	<i>1 800 000,00</i>	<i>0,00</i>	<i>1 800 000,00</i>
		<b>Rewitalizacja obszarów miejskich w celu zaspokojenia potrzeb społecznych, sportowych, rekreacyjnych i wypoczynkowych mieszkańców Makowa Mazowieckiego</b>	<b>1 280 000,00</b>	<b>0,00</b>	<b>1 280 000,00</b>
		Dochody własne jst	1 280 000,00	0,00	1 280 000,00
		<i>Dochody własne miasta</i>	<i>1 280 000,00</i>	<i>0,00</i>	<i>1 280 000,00</i>
		<b>Wzmocnienie dziedzictwa przyrodniczego oraz rozwój nowych terenów zielonych na obszarze Miasta Maków Mazowiecki</b>	<b>130 000,00</b>	<b>0,00</b>	<b>130 000,00</b>
		Dochody własne jst	130 000,00	0,00	130 000,00
		<i>Dochody własne miasta</i>	<i>130 000,00</i>	<i>0,00</i>	<i>130 000,00</i>
	6230	Dotacja celowa z budżetu na finansowanie lub dofinansowanie kosztów realizacji inwestycji i zakupów inwestycyjnych jednostek nie zaliczanych do sektora finansów publicznych	40 000,00	0,00	40 000,00
		<b>Dotacja celowa z budżetu Miasta Maków Mazowiecki na dofinansowanie kosztów realizacji zadania pn. „Modernizacja infrastruktury ogrodowej ROD Metalowiec w Makowie Mazowieckim”</b>	<b>40 000,00</b>	<b>0,00</b>	<b>40 000,00</b>
		Dochody własne jst	20 000,00	0,00	20 000,00
		<i>Dochody własne miasta</i>	<i>20 000,00</i>	<i>0,00</i>	<i>20 000,00</i>
		Inne	20 000,00	0,00	20 000,00

			<i>Pomoc finansowa z budżetu Województwa Mazowieckiego w ramach "Mazowieckiego Instrumentu Aktywizacji Działkowców - "Mazowsze dla działkowców 2023"</i>	20 000,00	0,00	20 000,00
	6370		Wydatki poniesione ze środków z Rządowego Funduszu Polski Ład: Program Inwestycji Strategicznych na realizację zadań inwestycyjnych	2 250 000,00	0,00	2 250 000,00
			<b>Rewitalizacja obszarów miejskich w celu zaspokojenia potrzeb społecznych, sportowych, rekreacyjnych i wypoczynkowych mieszkańców Makowa Mazowieckiego</b>	<b>2 250 000,00</b>	<b>0,00</b>	<b>2 250 000,00</b>
			Inne	2 250 000,00	0,00	2 250 000,00
			<i>Środki Rządowego Funduszu Polski Ład: Program Inwestycji Strategicznych</i>	2 250 000,00	0,00	2 250 000,00
<b>921</b>			<b>Kultura i ochrona dziedzictwa narodowego</b>	<b>136 900,00</b>	<b>0,00</b>	<b>136 900,00</b>
	<b>92109</b>		<b>Domy i ośrodki kultury, świetlice i kluby</b>	<b>136 900,00</b>	<b>0,00</b>	<b>136 900,00</b>
	6060		Wydatki na zakupy inwestycyjne jednostek budżetowych	136 900,00	0,00	136 900,00
			<b>Rozwój oferty kulturalnej poprzez zakup i montaż nagłośnienia scenicznego w sali widowiskowej Miejskiego Domu Kultury w Makowie Mazowieckim</b>	<b>136 900,00</b>	<b>0,00</b>	<b>136 900,00</b>
			Dochody własne jst	27 380,00	0,00	27 380,00
			<i>Dochody własne miasta</i>	27 380,00	0,00	27 380,00
			Inne	109 520,00	0,00	109 520,00
			<i>Pomoc finansowa z budżetu Województwa Mazowieckiego w ramach programu wsparcia "Mazowsze dla lokalnych centrów integracyjnych 2023"</i>	109 520,00	0,00	109 520,00
<b>926</b>			<b>Kultura fizyczna</b>	<b>4 788 000,00</b>	<b>0,00</b>	<b>4 788 000,00</b>
	<b>92601</b>		<b>Obiekty sportowe</b>	<b>4 718 000,00</b>	<b>0,00</b>	<b>4 718 000,00</b>
	6050		Wydatki inwestycyjne jednostek budżetowych	1 568 000,00	0,00	1 568 000,00
			<b>Budowa boiska piłkarskiego o nawierzchni z trawy naturalnej przy Szkole Podstawowej Nr 1 w Makowie Mazowieckim – etap III</b>	<b>346 000,00</b>	<b>0,00</b>	<b>346 000,00</b>
			Dochody własne jst	96 000,00	0,00	96 000,00
			<i>Dochody własne miasta</i>	96 000,00	0,00	96 000,00
			Inne	250 000,00	0,00	250 000,00
			<i>Pomoc finansowa z budżetu Województwa Mazowieckiego w ramach Mazowieckiego Instrumentu Wsparcia Infrastruktury Sportowej MAZOWSZE 2022</i>	250 000,00	0,00	250 000,00
			<b>Modernizacja i budowa bazy sportowo - rekreacyjnej Miasta Maków Mazowiecki</b>	<b>1 222 000,00</b>	<b>0,00</b>	<b>1 222 000,00</b>
			Dochody własne jst	1 222 000,00	0,00	1 222 000,00



		<i>Dochody własne miasta</i>	<i>1 222 000,00</i>	<i>0,00</i>	<i>1 222 000,00</i>
6370		Wydatki poniesione ze środków z Rządowego Funduszu Polski Ład: Program Inwestycji Strategicznych na realizację zadań inwestycyjnych	3 150 000,00	0,00	3 150 000,00
		<b>Modernizacja i budowa bazy sportowo - rekreacyjnej Miasta Maków Mazowiecki</b>	<b>3 150 000,00</b>	<b>0,00</b>	<b>3 150 000,00</b>
		Inne	3 150 000,00	0,00	3 150 000,00
		<i>Środki Rządowego Funduszu Polski Ład: Program Inwestycji Strategicznych</i>	<i>3 150 000,00</i>	<i>0,00</i>	<i>3 150 000,00</i>
<b>92605</b>		<b>Zadania w zakresie kultury fizycznej</b>	<b>70 000,00</b>	<b>0,00</b>	<b>70 000,00</b>
	6050	Wydatki inwestycyjne jednostek budżetowych	70 000,00	0,00	70 000,00
		<b>Rozwój bazy sportowej nad Zalewem Miejskim w Makowie Mazowieckim</b>	<b>70 000,00</b>	<b>0,00</b>	<b>70 000,00</b>
		Dochody własne jst	17 663,00	0,00	17 663,00
		<i>Dochody własne miasta</i>	<i>17 663,00</i>	<i>0,00</i>	<i>17 663,00</i>
		Inne	52 337,00	0,00	52 337,00
		<i>Pomoc finansowa z budżetu Województwa Mazowieckiego w ramach Mazowieckiego Instrumentu Wsparcia Infrastruktury Sportowej "Mazowsze dla sportu 2023"</i>	<i>52 337,00</i>	<i>0,00</i>	<i>52 337,00</i>
		<b>Razem</b>	<b>32 264 529,94</b>	<b>- 793 350,00</b>	<b>31 471 179,94</b>

Załącznik Nr 3 do uchwały Nr LXII/473/2023  
Rady Miejskiej w Makowie Mazowieckim  
z dnia 9 listopada 2023 r.

### PRZYCHODY I ROZCHODY BUDŻETU W 2023 ROKU

Lp.	Treść	§	Kwota 2023 r.
1	2	3	4
1.	<b>Dochody</b>		<b>65 668 638,62</b>
2.	<b>Wydatki</b>		<b>79 513 973,14</b>
3.	<b>Wynik budżetu</b>		<b>(-) 13 845 334,52</b>
<b>Przychody ogółem:</b>			<b>15 733 084,52</b>
1.	Przychody jednostek samorządu terytorialnego z niewykorzystanych środków pieniężnych na rachunku bieżącym budżetu, wynikających z rozliczenia dochodów i wydatków nimi finansowanych związanych ze szczególnymi zasadami wykonywania budżetu określonymi w odrębnych ustawach	§ 905	2 840 164,23
2.	Przychody jednostek samorządu terytorialnego z wynikających z rozliczenia środków określonych w art. 5 ust. 1 pkt. 2 ustawy i dotacji na realizację programu, projektu lub zadania finansowanego z udziałem tych środków	§ 906	270 238,54
3.	Przychody ze sprzedaży innych papierów wartościowych (obligacji)	§ 931	10 000 000,00
4.	Wolne środki, o których mowa w art. 217 ust. 2 pkt. 6 ustawy	§ 950	1 148 681,75
5.	Przychody ze spłat pożyczek i kredytów udzielonych ze środków publicznych	§ 951	1 474 000,00
6.	Przychody z zaciągniętych pożyczek na rynku krajowym	§ 952	0,00
<b>Rozchody ogółem:</b>			<b>1 887 750,00</b>
1.	Wykup innych papierów wartościowych (obligacji)	§ 982	325 000,00
2.	Spłaty otrzymanych krajowych kredytów	§ 992	1 218 750,00
3.	Spłaty otrzymanych krajowych pożyczek	§ 992	344 000,00

**UZASADNIENIE  
DO UCHWAŁY NR LXII/473/2023  
RADY MIEJSKIEJ W MAKOWIE MAZOWIECKIM**

z dnia 9 listopada 2023 r.

**w sprawie dokonania zmian w uchwale budżetowej Miasta Maków Mazowiecki na 2023 rok**

PLAN DOCHODÓW

*Dokonyje się zwiększenia dochodów budżetowych o kwotę 92.484,00 zł, w tym w:*

**DZIAŁE 700 – GOSPODARKA MIESZKANIOWA**

- zwiększenie planu dochodów w rozdziale 70007 - **Gospodarowanie mieszkaniowym zasobem gminy** o kwotę **87.070,00 zł** z tytułu wpływów z usług - refakturowanie wydatków za media,
- zwiększenie planu dochodów w rozdziale 70007 - **Gospodarowanie mieszkaniowym zasobem gminy** o kwotę **5.414,00 zł** z tytułu pozostałych odsetek.

PLAN WYDATKÓW

*Dokonyje się zwiększenia wydatków budżetowych o kwotę 92.484,00 zł w tym w:*

**DZIAŁE 855 – RODZINA**

- zwiększenie planu wydatków w rozdziale 85502 – **Świadczenia rodzinne, świadczenie z funduszu alimentacyjnego oraz składki na ubezpieczenia emerytalne i rentowe z ubezpieczenia społecznego** o kwotę **41.534,00 zł** z przeznaczeniem na wynagrodzenia osobowe pracowników.

**DZIAŁE 900 – GOSPODARKA KOMUNALNA I OCHRONA ŚRODOWISKA**

- zwiększenie planu wydatków w rozdziale 90015 – **Oświetlenie ulic, placów i dróg** o kwotę **35.000,00 zł** z przeznaczeniem na zakup energii elektrycznej – oświetlenie uliczne,
- zwiększenie planu wydatków w rozdziale 90095 – **Pozostała działalność** o kwotę **15.950,00 zł** z przeznaczeniem na wydatki związane z prowadzeniem punktu konsultacyjno – informacyjnego Programu *Czyste Powietrze*.

*Dokonyje się zmniejszenia wydatków budżetowych o kwotę 793.350,00 zł w tym w:*

**DZIAŁE 600 – TRANSPORT I ŁĄCZNOŚĆ**

- zmniejszenie planu wydatków w rozdziale 60013 – **Drogi publiczne wojewódzkie** o kwotę **793.350,00 zł** na zadaniu inwestycyjnym pn. *Opracowanie dokumentacji budowy nowego przebiegu drogi wojewódzkiej nr 626 na terenie Miasta Maków Mazowiecki i Gminy Czerwonka tzw. Małej obwodnicy Makowa Mazowieckiego* – przesunięcie terminu realizacji na rok 2024.

Ponadto:

- 1) w związku z wnioskiem Komendy Powiatowej Państwowej Straży Pożarnej w Makowie Mazowieckim o zmianę przeznaczenia środków zadanie inwestycyjne pn. *Wpłata Miasta Maków Mazowiecki na dofinansowanie zakupu i montażu instalacji fotowoltaicznych*

*dla Komendy Powiatowej Państwowej Straży Pożarnej w Makowie Mazowieckim zastępuje się nowym zadaniem inwestycyjnym pn. Wpłata Miasta Maków Mazowiecki na dofinansowanie zaprojektowania, dostawy, montażu węzła cieplnego w budynku KP PSP Maków Mazowiecki i podłączenie do miejskiej sieci ciepłowniczej,*

- 2) planowane środki w kwocie 23.370,00 zł w ramach zadania inwestycyjnego pn. *Poprawa efektywności energetycznej i ograniczenie niskiej emisji na terenie Miasta Maków Mazowiecki* na wykonanie dokumentacji projektowej w związku ze zmianą zakresu w/w inwestycji przenosi się do planu zadania inwestycyjnego pn. *Rozbudowa sieci ciepłowniczej wraz z termomodernizacją budynku użyteczności publicznej w celu poprawy efektywności energetycznej na terenie miasta.*

*Reasumując wydatki budżetowe zmniejsza się ogółem o kwotę 700.866,00 zł.*

## PLAN PRZYCHODÓW I ROZCHODÓW

**Plan przychodów na 2023 rok** kształtuje się na poziomie **15.733.084,52 zł** jako źródła ich pozyskania wskazuje się:

- 1) przychody ze spłat pożyczek udzielonych ze środków publicznych w kwocie 1.474.000,00 zł, w tym:
  - a) spłata długoterminowej pożyczki udzielonej Spółce JUMA Sp. z o. o. z siedzibą w Makowie Mazowieckim w roku 2019 w kwocie 174.000,00 zł,
  - b) spłata długoterminowej pożyczki udzielonej Spółce JUMA Sp. z o. o. z siedzibą w Makowie Mazowieckim w roku 2022 w kwocie 1.300.000,00 zł.
- 2) przychody ze sprzedaży innych papierów wartościowych (obligacji) – 10.000.000,00 zł,
  - a) seria A23 – 5.000.000,00 zł,
  - b) seria B23 – 5.000.000,00 zł,
- 3) wolnych środków, o których mowa w art. 217 ust. 2 pkt. 6 ustawy o finansach publicznych w kwocie 1.148.681,75 zł.
- 4) przychody jednostek samorządu terytorialnego z niewykorzystanych środków pieniężnych na rachunku bieżącym budżetu, wynikających z rozliczenia dochodów i wydatków nimi finansowanych związanych ze szczególnymi zasadami wykonywania budżetu określonymi w odrębnych ustawach w kwocie 2.840.164,23 zł, w tym:
  - a) środki z Rządowego Funduszu Inwestycji Lokalnych (II tura, ogłoszenie o naborze nr 1/2020/RFIL) zgromadzone na wyodrębnionym rachunku bankowym w kwocie 2.564.413,73<sup>1</sup> zł, w tym:
    - środki z Rządowego Funduszu Inwestycji Lokalnych zgromadzone na wyodrębnionym rachunku bankowym w kwocie 2.490.246,70 zł,
    - odsetki od środków zgromadzonych na rachunku bankowym Rządowego Funduszu Inwestycji Lokalnych – kapitalizacja z roku 2021 w kwocie 740,25 zł,
    - odsetki od środków zgromadzonych na rachunku bankowym Rządowego Funduszu Inwestycji Lokalnych – kapitalizacja z roku 2022 w kwocie 73.426,78 zł.

---

<sup>1</sup> Kwota 2.564.413,73 zł wynika ze stanu środków na dzień 31.12.2022 r. na wyodrębnionym rachunku bankowym do obsługi zadania realizowanego ze środków Rządowego Funduszu Inwestycji Lokalnych.

- b) niewykorzystane w roku 2022 środki z tytułu opłaty za zezwolenia na sprzedaż napojów alkoholowych oraz wpływu z części opłaty za zezwolenie na sprzedaż napojów alkoholowych w obrocie hurtowym w kwocie 275.750,50 zł, w tym:
  - niewykorzystane w roku 2022 środki z tytułu opłaty za zezwolenia na sprzedaż napojów alkoholowych w kwocie 113.267,85 zł,
  - niewykorzystane w roku 2022 środki wpływu z części opłaty za zezwolenie na sprzedaż napojów alkoholowych w obrocie hurtowym w kwocie 162.482,65 zł.
- 5) przychody jednostek samorządu terytorialnego z wynikających z rozliczenia środków określonych w art. 5 ust. 1 pkt. 2 ustawy i dotacji na realizację programu, projektu lub zadania finansowanego z udziałem tych środków w kwocie 270.238,54 zł, w tym:
  - a) niewykorzystane w roku 2022 środki z tytułu realizacji dofinansowania projektu grantowego *Cyfrowa Gmina* w ramach Programu Operacyjnego Polska Cyfrowa na lata 2014-2020 Osi Priorytetowej V Rozwój cyfrowy JST oraz wzmocnienie cyfrowej odporności na zagrożenia REACT-EU, działania 5.1 Rozwój cyfrowy JST oraz wzmocnienie cyfrowej odporności na zagrożenia w kwocie 109.871,70 zł<sup>2</sup>,
  - b) niewykorzystane w roku 2022 środki z tytułu realizacji dofinansowania projektu pn. *Dostosowanie Miejskiego Zespołu Przedszkoli Samorządowych w Makowie Mazowieckim do potrzeb dzieci z niepełnosprawnościami* współfinansowanego ze środków Regionalnego Programu Operacyjnego Województwa Mazowieckiego 2014 – 2020 dla Osi Priorytetowej X *Edukacja dla rozwoju regionu*, Działania 10.1 *Kształcenie i rozwój dzieci i młodzieży*, Poddziałanie: 10.1.4 *Edukacja przedszkolna* w kwocie 160.366,84 zł<sup>3</sup>.

**Plan rozchodów po zmianach na rok 2023** określa się na kwotę **1.887.750,00 zł**.

Rozchody budżetu Miasta Maków Mazowiecki obejmują:

- I. zobowiązania z tytułu przypadających do spłaty w roku 2023 pożyczek, kredytu, zaciągniętych w latach poprzednich oraz wykup obligacji komunalnych – **1.887.750,00 zł**, w tym:
  - 1) **pożyczek z Wojewódzkiego Funduszu Ochrony Środowiska i Gospodarki Wodnej – 344.000,00 zł:**
    - a) z umowy pożyczki na dofinansowanie budowy kanalizacji deszczowej w ulicy 1 – ego Maja w Makowie Mazowieckim – 50.500,00 zł,
    - b) z umowy pożyczki na dofinansowanie rozbudowy kanalizacji deszczowej wraz z budową separatora w ulicy Zielony Rynek – 53.500,00 zł,
    - c) z umowy pożyczki na dofinansowanie rozbudowy kanalizacji deszczowej na Osiedlu Ciechanowska – ulica Kolejowa – 86.000,00 zł,

<sup>2</sup> Kwota 109.871,70 zł wynika ze stanu środków na dzień 31.12.2022 r. na wyodrębnionym rachunku bankowym do obsługi projektu pn. *Cyfrowa Gmina*.

<sup>3</sup> Kwota 160.366,84 zł wynika ze stanu środków na dzień 31.12.2022 r. na wyodrębnionym rachunku bankowym do wpływu środków na realizację projektu pn. *Dostosowanie Miejskiego Zespołu Przedszkoli Samorządowych w Makowie Mazowieckim do potrzeb dzieci z niepełnosprawnościami*.

- d) z umowy pożyczki na dofinansowanie rozbudowy kanalizacji deszczowej na Osiedlu Bursztynowa – ulica Zachodnia – 82.000,00 zł,
  - e) z umowy pożyczki na dofinansowanie rozbudowy kanalizacji deszczowej w ulicy Kolejowej w Makowie Mazowieckim – 72.000,00 zł.
- 2) **kredytu długoterminowego z Banku BPS – 1.218.750,00 zł,**
- 3) **wykupu obligacji komunalnych – 325.000,00 zł:**
- a) seria A19 – 225.000,00 zł,
  - b) seria B19 – 100.000,00 zł.

PRZEWODNICZĄCY RADY

*Dariusz Antoni Miecznikowski*



**Urząd Miejski w Makowie Mazowieckim**  
ul. Moniuszki 6, 06-200 Maków Mazowiecki  
tel. (29) 717-10-02  
www.makowmazowiecki.pl

**Numer załącznika**

Załącznik Nr ..... 23 .....  
do Protokołu Nr LXII .....  
z dnia 9 listopada 2023 .....

**Uchwała numer LXII/473/2023 "Uchwała w sprawie dokonania zmian w uchwale budżetowej Miasta Maków Mazowiecki na 2023 rok" została podjęta następującą proporcją głosów: jestem za 14, jestem przeciw 1, wstrzymuję się 0.**

Uchwała została podjęta w trybie jawnym, zwykłą większością głosów.  
Data i godzina głosowania: 09.11.2023 14:37:39

Radni zagłosowali jak poniżej:

<b>Jestem za</b>	
1.	<i>Grzegorz Bielacki</i>
2.	<i>Grzegorz Boguszewski</i>
3.	<i>Małgorzata Jolanta Długołęcka</i>
4.	<i>Arkadiusz Dobrzyński</i>
5.	<i>Paweł Falba</i>
6.	<i>Dariusz Artur Miecznikowski</i>
7.	<i>Jan Mróz</i>
8.	<i>Krzysztof Adam Ogar</i>
9.	<i>Marian Paczkowski</i>
10.	<i>Mirosław Piątek</i>
11.	<i>Zdzisław Sawicki</i>
12.	<i>Michał Arkadiusz Śmiałkowski</i>
13.	<i>Tadeusz Szczuciński</i>
14.	<i>Paweł Zmorzyński</i>

<b>Wstrzymuję się</b>	
	<i>BRAK</i>

<b>Jestem przeciw</b>	
1.	<i>Sławomir Maciej Leśniak</i>

<b>Obecni radni, którzy nie wzięli udziału w głosowaniu</b>	
	<i>BRAK</i>

Operatorem systemu był *Admin*.

Wygenerowano z systemu DSSS Vote za pośrednictwem oprogramowania DSSS Vote App.

**Informacja**  
**o stanie realizacji zadań oświatowych**  
**za rok szkolny 2022/2023**  
**na terenie Miasta**  
**Maków Mazowiecki**



## WSTĘP

Niniejsza informacja o stanie realizacji zadań oświatowych Miasta Maków Mazowiecki jest sprawozdaniem z działalności szkół i przedszkoli oraz działań organu prowadzącego w roku szkolnym 2022/2023. Obowiązek sporządzenia i przedłożenia informacji wynika z ustawy Prawo oświatowe - art. 11 ust. 7 z dnia 14 grudnia 2016 r. (Dz. U. z 2021 r., poz. 1082 ze zm.)

### 1. Liczba dzieci i uczniów w makowskich szkołach i przedszkolach

W roku szkolnym 2021/2022 Miasto Maków Mazowiecki prowadziło łącznie cztery placówki oświatowe, do których uczęszczało 1337 uczniów:

1. Szkoła Podstawowa nr 1 im. Władysława Broniewskiego, w Makowie Mazowieckim, ul. Sportowa 9;
2. Szkoła Podstawowa nr 2 im. Jana Kochanowskiego w Makowie Mazowieckim, ul. Generała Pułaskiego 15;
3. Miejski Zespół Przedszkoli Samorządowych w Makowie Mazowieckim, ul. Przasnyska 9;
4. Przedszkole Samorządowe nr 2 w Makowie Mazowieckim, ul. Kościelna 13.

W Mieście funkcjonują również dwie placówki niepubliczne:

1. Niepubliczne Przedszkole PASTELOVE od 2014 r., do którego w ubiegłym roku szkolnym uczęszczało 61 dzieci.
2. Niepubliczne Przedszkole Językowo – Sportowe HAPPY KIDS od 2018 r., do którego w ubiegłym roku szkolnym uczęszczało 71 dzieci.

**TABELA 1 - LICZBA DZIECI I UCZNIÓW W LATACH 2019/2020, 2020/2021, 2021/2022 I 2022/2023**

	2019/2020	2020/2021	2021/2022	2022/2023
Liczba uczniów w szkołach podstawowych	1058	1045	1071	998
Liczba uczniów w przedszkolach samorządowych	334	313	306	308
Liczba uczniów w przedszkolach niepublicznych	90	112	126	132
<b>RAZEM:</b>	<b>1482</b>	<b>1470</b>	<b>1463</b>	<b>1438</b>

*Źródło: System Informacji Oświatowej na 30.09.2019 r., 30.09.2020 r., 30.09.2021 r. i 30.09.2022 r.*

W porównaniu z rokiem szkolnym 2021/2022 nastąpił spadek liczby dzieci w makowskich szkołach podstawowych o 73 uczniów (dane z 2021/22 i 2022/23 obejmują uczniów z Ukrainy) i nieznaczny wzrost w placówkach wychowania przedszkolnego prowadzonych przez Miasto, jak również w przedszkolach niepublicznych. Należy tu nadmienić, że wszystkie dzieci zamieszkałe na terenie Miasta Maków Mazowiecki, których rodzice złożyli podania o przyjęcie do przedszkoli samorządowych w procesie rekrutacji na rok szkolny 2022/2023 zostały przyjęte do placówek prowadzonych przez Miasto. W makowskich przedszkolach znalazło się również miejsce dla 69 dzieci spoza obwodu / terenu Miasta, w tym 48 dzieci w Miejskim Zespole Przedszkoli Samorządowych (20 w PS1 i 28 w PS4) oraz 21dzieci w Przedszkolu Samorządowym nr 2.

**TABELA 2 - LICZBA ODDZIAŁÓW W PLACÓWKACH OŚWIATOWYCH PROWADZONYCH PRZEZ MIASTO MAKÓW MAZOWIECKI – PORÓWNANIE ROKU SZKOLNEGO 2019/2020, 2020/2021, 2021/2022 i 2022/2023**

Placówka oświatowa	2019/2020			2020/2021			2021/2022			2022/2023			
	Liczba oddziałów	Liczba uczniów	Średnia liczba uczniów w oddziale	Liczba oddziałów	Liczba uczniów	Średnia liczba uczniów w oddziale	Liczba oddziałów	Liczba uczniów	Średnia liczba uczniów w oddziale	Liczba oddziałów	Liczba uczniów	Średnia liczba uczniów w oddziale	
Szkoła Podstawowa nr 1	17	380	22,35	17	387	22,76	17	383 (w tym 380 PL i 3 UKR)	22,35	16	364 (w tym 361 PL i 3UKR)	22,75	
Szkoła Podstawowa nr 2	29	678	23,38	29	658	22,69	29	688 (w tym 651PL i 37 UKR)	22,45	27	634 (w tym 612 PL i 22 UKR)	23,48	
Przedszkole Samorządowe nr 2	3	72	24,00	3	69	23,00	3	69	23,00	3	70	23,33	
Miejski Zespół Przedszkoli Samorządowych	PS 1	5	122	24,40	5	114	22,80	4	94	23,50	4	93	23,25
	PS 4	6	140	24,00	6	130	21,66	6	143	23,83	6	145	24,17
<b>RAZEM:</b>	<b>60</b>	<b>1392</b>	<b>23,20</b>	<b>60</b>	<b>1358</b>	<b>22,63</b>	<b>59</b>	<b>1337</b>	<b>22,66</b>	<b>56</b>	<b>1306</b>	<b>23,32</b>	

Źródło: Arkusze organizacji pracy placówek oraz SIO na 30.09.2019 r., 30.09.2020 r., 30.09.2021 r. i 30.09.2022 r.

\* bez uczniów z Ukrainy

W Tabeli 2 przedstawiono liczbę oddziałów w poszczególnych placówkach oświatowych prowadzonych przez Miasto oraz liczbę uczniów uczęszczających do tych oddziałów. Tabela przedstawia dane z roku szkolnego 2022/2023 w porównaniu do poprzednich trzech lat.

W zaprezentowanej powyżej tabeli widać zmniejszającą się liczbę uczniów w szkołach podstawowych, co skutkuje zmniejszeniem się liczby oddziałów. Zmiana ta zaprezentowana została w Tabeli 3.

**TABELA 3 – LICZBA POSZCZEGÓLNYCH ODDZIAŁÓW (KLAS) W SZKOŁACH PODSTAWOWYCH PROWADZONYCH PROWADZONYCH PRZEZ MIASTO MAKÓW MAZOWIECKI – PORÓWNANIE ROKU SZKOLNEGO 2020/2021, 2021/2022 i 2022/2023**

oddział	Szkoła Podstawowa nr 1			Szkoła Podstawowa nr 2		
	2020/2021	2021/2022	2022/2023	2020/2021	2021/2022	2022/2023
I	2	2	2	3	3	3
II	2	2	2	4	3	3
III	2	2	2	3	4	3
IV	2	2	2	3	3	4
V	1	2	2	2	3	3
VI	3	1	2	6	2	3
VII	3	3	1	5	6	2
VIII	2	3	3	3	5	6
<b>RAZEM ODDZIAŁÓW</b>	<b>17</b>	<b>17</b>	<b>16</b>	<b>29</b>	<b>29</b>	<b>27</b>

*Źródło: Arkusze organizacji pracy placówek na 30.09.2019 r., 30.09.2020 r., 30.09.2021 r. i 30.09.2022 r.*

Należy tu podkreślić, że chociaż liczba osób zameldowanych w mieście stale maleje (zgodnie z danymi Urzędu Stanu Cywilnego w Makowie Mazowieckim, na 30.09.2019 r. wynosiła 9537, na 30.09.2020 r. – 9360 (spadek w ciągu roku o 177 osób), zaś na 30.09.2021 r. – 9197 (spadek w ciągu roku o 163 osoby), zaś na 30.09.2022 r. - 9147 (spadek kolejne 50 osób w stosunku do ubiegłego roku i o 390 osób w stosunku do roku 2019), to liczba nowotworzonych oddziałów (klas I) w szkołach podstawowych pozostaje w ostatnich latach bez zmian. Natomiast stopniowe odchodzenie ze szkół tzw. „licznych roczników” powoduje zmniejszanie się liczby oddziałów w szkołach. W Szkole Podstawowej nr 1 w roku szkolnym 2021/2022 odeszły 3 klasy VIII, zaś na nowy rok szkolny 2022/2023 zrekrutowano uczniów do 2 klas I (spadek o 1 oddział). W analogicznym okresie w Szkole Podstawowej nr 2 odeszło 5 klas VIII, zrekrutowano zaś dzieci do 3 klas I (spadek o 2 oddziały).

## 2. Struktura zatrudnienia nauczycieli i pracowników oświaty w placówkach oświatowych prowadzonych przez Miasto Maków Mazowiecki

TABELA 4 - LICZBA NAUCZYCIELI ZATRUDNIONYCH W PLACÓWKACH OŚWIATOWYCH PROWADZONYCH PRZEZ MIASTO – PORÓWNANIE ROKU SZKOLNEGO 2019/2020, 2020/2021, 2021/2022 ORAZ 2022/2023

Liczba nauczycieli w placówkach oświatowych prowadzonych przez Miasto Maków Mazowiecki	2019/2020		2020/2021		2021/2022		2022/2023	
	pełny wymiar	niepełny wymiar	pełny wymiar	niepełny wymiar	pełny wymiar	niepełny wymiar	pełny wymiar	niepełny wymiar
<b>Miejski Zespół Przedszkoli Samorządowych</b>	21 w tym: 9 PS1 12 PS4	8 w tym 3 PS1 5 PS4	20	5	21	3	21	4
<b>Przedszkole Samorządowe nr 2</b>	5	3	5	3	5	2	5	2
<b>Szkoła Podstawowa nr 1</b>	30	4	30	4	35	6	29	6
<b>Szkoła Podstawowa nr 2</b>	54	3	52	3	59	3	52	4
<b>RAZEM:</b>	<b>110</b>	<b>18</b>	<b>107</b>	<b>15</b>	<b>120</b>	<b>14</b>	<b>107</b>	<b>16</b>
	<b>128</b>		<b>122</b>		<b>134</b>		<b>123</b>	

Źródło: Arkusze organizacji pracy placówek na 01.09.2019 r., 01.09.2020 r., 01.09.2021 r. i 01.09.2022 r.

Powyższe dane wskazują spadek liczby nauczycieli w stosunku do roku szkolnego 2021/2023, jednakże liczba ta była wyższa ze względu na konieczność zatrudnienia dodatkowej kadry spowodowaną urlopami nauczycieli dla poratowania zdrowia, na którym w ubiegłym roku szkolnym przebywało 12 nauczycieli. Reasumując, liczba nauczycieli uczestniczących czynnie w procesie dydaktycznym w porównywanym okresie pozostaje na porównywalnym poziomie.

Ustawą z dnia 5 sierpnia 2022 r. o zmianie ustawy – Karta Nauczyciela oraz niektórych innych ustaw (Dz. U. z 2022 r., poz. 1730 ze zm.) wprowadzono pojęcie „nauczyciela początkującego”, które odnosi się do nauczyciela nieposiadającego stopnia awansu zawodowego. W nowych przepisach, obowiązujących od 1 września 2022 r., „nauczyciel początkujący” zastąpił dotychczasowe stopnie awansu zawodowego nauczyciela stażysty i nauczyciela kontraktowego, jednakże nauczyciele, którzy do dnia 31 sierpnia 2022 r. uzyskali stopień nauczyciela kontraktowego, lecz do tego dnia nie uzyskali stopnia nauczyciela mianowanego, stopień nauczyciela mianowanego uzyskują według przepisów dotychczasowych (ustawy – Karta nauczyciela w brzmieniu obowiązującym przed 1 września 2022 r.

oraz rozporządzenia Ministra Edukacji Narodowej z dnia 26 lipca 2018 r. w sprawie uzyskiwania stopni awansu zawodowego przez nauczycieli - Dz. U. z 2020 r. poz. 2200)

**TABELA 5 - LICZBA NAUCZYCIELI ZATRUDNIONYCH W PLACÓWKACH OŚWIATOWYCH PROWADZONYCH PRZEZ MIASTO ZE WZGLĘDU NA STOPIEŃ AWANSU ZAWODOWEGO – PORÓWNANIE ROKU SZKOLNEGO 2019/2020, 2020/2021, 2021/2022 i 2022/2023**

Stopień awansu	2019/2020		2020/2021		2021/2022		2022/2023	
	pełny wymiar	niepełny wymiar	pełny wymiar	niepełny wymiar	pełny wymiar	niepełny wymiar	pełny wymiar	niepełny wymiar
BEZ STOPNIA	-	-	-	-	-	-	-	1
POCZĄTKUJĄCY	-	-	-	-	-	-	5	3
STAŻYSTA	1	0	0	1	1	-	-	-
KONTRAKTOWY	10	2	15	3	17	-	6	2
MIANOWANY	15	1	13	0	14	1	14	2
DYPLOMOWANY	84	15	79	11	88	13	82	8
<b>RAZEM:</b>	<b>110</b>	<b>18</b>	<b>107</b>	<b>15</b>	<b>120</b>	<b>14</b>	<b>107</b>	<b>16</b>
	<b>128</b>		<b>122</b>		<b>134</b>		<b>123</b>	

Źródło: Arkusze organizacji pracy placówek na 01.09.2019 r., 01.09.2020 r., 01.09.2021 r. i 01.09.2022 r.

**TABELA 6 - STRUKTURA ZATRUDNIENIA PRACOWNIKÓW OBSŁUGI I ADMINISTRACJI Z UWZGLĘDNIENIEM LICZBY ETATÓW – PORÓWNANIE ROKU SZKOLNEGO 2019/2020, 2020/2021, 2021/2022 i 2022/2023**

Placówka oświatowa	2019/2020		2020/2021		2021/2022		2022/2023	
	Liczba pracowników administracji i obsługi	Liczba etatów	Liczba pracowników administracji i obsługi	Liczba etatów	Liczba pracowników administracji i obsługi	Liczba etatów	Liczba pracowników administracji i obsługi	Liczba etatów
Szkoła Podstawowa nr 1	12	12,00	12	11,13	12	11,13	12	11,00
Szkoła Podstawowa nr 2	21	19,58	20	18,58	20	18,33	18	17,63
Przedszkole Samorządowe nr 2	8	8,00	7	7,00	6	6,00	7	7,00
Miejski Zespół Przedszkoli Samorządowych	27 w tym: 12 PS1 15 PS4	26,05 w tym: 11,05 PS1 15,00 PS4	21	20,05	20	19,05	20	19,05
<b>RAZEM:</b>	<b>68</b>	<b>65,63</b>	<b>60</b>	<b>56,76</b>	<b>58</b>	<b>54,51</b>	<b>57</b>	<b>54,68</b>

Źródło: Arkusze organizacji pracy placówek na 30.09.2019 r., 30.09.2020 r., 30.09.2021 r. i 30.09.2022 r.

Z zaprezentowanych danych w Tabeli 6 wynika, że zatrudnienie pracowników obsługi i administracji w osobach zmniejszyło się o 1 w stosunku do ubiegłego roku, zaś nieznacznie wzrosła liczba etatów kadry niepedagogicznej. Należy tu nadmienić, że placówki oświatowe prowadzone przez Miasto są dodatkowo wspierane przez pracowników finansowanych przez Powiatowy Urząd Pracy w Makowie Mazowieckim w zależności od bieżących potrzeb każdej z nich, co nie zostało ujęte w powyższej tabeli.

### 3. Finansowanie oświaty na tle budżetu Miasta

TABELA 6 – UDZIAŁ MIASTA MAKÓW MAZOWIECKI W FINANSOWANIU BIEŻĄCYCH ZADAŃ OŚWIATOWYCH W LATACH 2019 – 2023

	Wykonanie				Plan
	2019	2020	2021	2022	2023
<b>Wydatki bieżące na oświatę</b> (ze wszystkich działów i rozdziałów, razem z unijnymi)	14 926 831,02	15 927 424,09	16 984 812,05	18 248 129,80	21 076 496,16
w tym na dotowanie placówek niepublicznych	670 678,72	988 859,58	1 168 674,00	1 426 572,34	1 773 406,08
<b>Wydatki majątkowe na oświatę</b> (ze wszystkich działów i rozdziałów, razem z unijnymi)	181 900,00	68 610,00	51 400,00	36 900,00	63 647,50
<b>RAZEM WYDATKI</b>	<b>15 108 731,02</b>	<b>15 996 034,09</b>	<b>17 036 212,05</b>	<b>18 285 029,80</b>	<b>21 140 143,66</b>
<b>Subwencja oświatowa</b>	7 959 051,00	8 085 504,00	8 358 919,00	8 379 876,00	9 118 667,00
Dotacje celowe i inne środki bezzwrotne na zadania bieżące *	623 174,16	827 214,10	594 439,15	1 186 846,62	1 698 424,59
<b>Środki własne Miasta na finansowanie oświaty</b>	<b>6 526 505,86</b>	<b>7 083 315,99</b>	<b>8 082 853,90</b>	<b>8 718 307,18</b>	<b>10 323 052,07</b>
<b>Udział Miasta</b>	<b>43,20 %</b>	<b>44,28 %</b>	<b>47,45 %</b>	<b>47,68 %</b>	<b>48,83 %</b>

\* w skład dotacji celowych i innych środków na zadania bieżące wchodzi:

2022 rok – 1 186 846,62 zł

- 1) Dotacja na zadanie własne (dotacja przedszkolna) – 482 902,00 zł
- 2) Dotacja na zadanie zlecone (podręczniki) – 87 527,62 zł
- 3) Dotacja na projekt unijny „Dostosowanie Miejskiego zespołu Przedszkoli samorządowych w Makowie Mazowieckim do potrzeb dzieci z niepełnosprawnościami” – 177 350,00 zł
- 4) Środki przeznaczone na uczniów z Ukrainy – 279 067,00 zł
- 5) Dotacja celowa na organizację stołówek i miejsc spożywania posiłków w publicznych szkołach podstawowych dla dzieci i młodzieży w ramach rządowego programu „Posiłek w szkole i w domu” – 160 000 zł

#### 4. Realizacja projektów

***Dostosowanie Miejskiego Zespołu Przedszkoli Samorządowych w Makowie Mazowieckim do potrzeb dzieci z niepełnosprawnościami***, projekt o wartości 442 380,00 zł, dofinansowany ze środków Europejskiego Funduszu Społecznego w kwocie 335 680,00 zł, realizowany w ramach konkursu zamkniętego nr RPMA.10.01.04-IP.01-14-099/21 dla Osi priorytetowej *X Edukacja dla rozwoju regionu*, Działania 10.01 *Kształcenie i rozwój dzieci i młodzieży*, Poddziałania 10.01.04 *Edukacja przedszkolna* RPO WM 2014-2020. Projekt został zrealizowany w okresie od 1 września 2022 r. do 30 czerwca 2023 r. i objął zajęcia indywidualne dla dzieci z niepełnosprawnościami, zajęcia grupowe rozwijające oraz zajęcia integracyjne – w sumie 360 godzin dydaktycznych, szkolenia dla nauczycieli – 80 godzin dydaktycznych oraz wyposażenie placówki w pomoce edukacyjne i sprzęt TIK (m. in. monitory interaktywne, laptopy, tablety, roboty edukacyjne, etc.), wyposażenie placu zabaw w sprzęty i zabawki do wykorzystania na świeżym powietrzu i dostosowanie wejścia do budynku Przedszkola Samorządowego nr 1 do potrzeb dzieci z niepełnosprawnościami.

***Laboratoria Przyszłości*** – W roku szkolnym 2022/2023 szkoły podstawowe w Makowie Mazowieckim zaczęły korzystać z pomocy dydaktycznych i sprzętów zakupionych i dostarczonych w okresie wakacyjnym w ramach programu rządowego „Laboratoria przyszłości”. Obydwie szkoły zostały wyposażone w pomoce naukowe i sprzęt, obejmujący wykorzystanie nowoczesnych technologii, m.in. drukarki 3D, gogle VR, laptopy, kamery, mikrofony, sprzęt nagłaśniający, roboty edukacyjne, sprzęt AGD, itp. Łączna kwota dofinansowania wyniosła 309 000,00 zł, w tym 114 000,00 zł dla SP1 i 195 000,00 zł dla SP2.

***Narodowy Program Rozwoju Czytelnictwa 2.0 na lata 2021 – 2025*** – w ramach programu, dofinansowanie na zakup nowości wydawniczych i realizację działań promujących czytelnictwo otrzymało Przedszkole Samorządowe nr 2 w Makowie Mazowieckim – 2 500,00 zł (wartość całego zadania – 3 125,00 zł) i Przedszkole Samorządowe nr 4 wchodzące w skład Miejskiego Zespołu Przedszkoli Samorządowych w Makowie Mazowieckim – 3 000,00 zł (wartość całego zadania – 3 750,00 zł). Dofinansowanie w kwocie 12 000,00 zł (wartość całego zadania 15 000,00 zł) na zakup nowości wydawniczych, elementów wyposażenia biblioteki oraz realizację działań promujących czytelnictwo otrzymała również Szkoła Podstawowa nr 2 im. Jana Kochanowskiego w Makowie Mazowieckim. Szkoła Podstawowa nr 1 w Makowie Mazowieckim złożyła również wniosek o dofinansowanie w ramach Programu, natomiast w roku 2022 nie otrzymała wsparcia.

#### 5. Egzamin ósmoklasisty

Egzamin ósmoklasisty w terminie głównym został przeprowadzony od 23 do 25 maja 2023 r. Wszyscy uczniowie ze szkół prowadzonych przez Miasto Maków Mazowiecki przystąpili do egzaminu w powyższym terminie. Egzamin ósmoklasisty przeprowadzony został w formie pisemnej. Każdy ósmoklasista przystąpił do trzech przedmiotów obowiązkowych, tj.:

1. język polski
2. matematyka
3. język obcy nowożytny (angielski, rosyjski lub niemiecki)

Zadania we wszystkich arkuszach sprawdzały, w jakim stopniu ósmoklasiści opanowali wymagania ogólne i szczegółowe, określone w podstawie programowej kształcenia ogólnego dla II etapu edukacyjnego. Szczegółowe informacje dotyczące arkuszy egzaminacyjnych przedstawiono w Tabeli 8.

**TABELA 8 – ARKUSZE EGZAMINACYJNE DLA ÓSMOKLASISTÓW W 2023 R.**  
 OPRACOWANO NA PODSTAWIE DANYCH CENTRALNEJ KOMISJI EGZAMINACYJNEJ  
<https://cke.gov.pl/egzamin-osmoklasisty/arkusze/2023-2/>

<b>Przedmiot egzaminacyjny</b>	<b>Krótką charakterystyka arkusza egzaminacyjnego</b>
Język polski	Arkusz standardowy zawierał 19 zadań: 10 zadań zamkniętych i 9 zadań otwartych. Wśród zadań zamkniętych pojawiły się różne ich typy: wyboru wielokrotnego, prawda-falsz i na dobieranie. Zadania otwarte wymagały od ucznia znajomości wybranych lektur obowiązkowych, wyrażenia opinii na podany w zadaniu temat, interpretacji tekstu kultury. W drugiej części arkusza uczeń wybierał jeden z dwóch tematów: wypowiedź o charakterze argumentacyjnym – rozprawka albo wypowiedź o charakterze twórczym – opowiadanie.
Matematyka	Arkusz standardowy zawierał 19 zadań. Za poprawne rozwiązanie wszystkich zadań można było uzyskać maksymalnie 25 punktów, w tym 15 punktów za rozwiązanie zadań zamkniętych oraz 10 punktów za rozwiązanie zadań otwartych. Wśród zadań zamkniętych większość stanowiły zadania wyboru wielokrotnego, w których należało wybrać jedną z podanych odpowiedzi, a także zadania typu prawda-falsz i zadania na dobieranie – wskazać poprawne uzupełnienia podanych zdań. Zadania otwarte wymagały od ósmoklasistów uważnej analizy treści, w niektórych zadaniach również elementów graficznych, a następnie zaplanowania i zapisania kolejnych etapów rozwiązania oraz sformułowania odpowiedzi.
Język obcy nowożytny	Arkusz standardowy zawierał 14 zadań. Za poprawne rozwiązanie wszystkich zadań można było uzyskać maksymalnie 60 punktów. Arkusz egzaminacyjny zawierał 9 zadań zamkniętych – wielorakiego wyboru, dopasowywanie, uzupełnianie oraz 5 zadań otwartych, które wymagały od ósmoklasistów samodzielnego sformułowania odpowiedzi (zadania z luką i/lub odpowiedzi na pytania) oraz napisania krótkiego tekstu użytkowego (e-maila).

W Szkole Podstawowej nr 1 do egzaminu ósmoklasisty przystąpiło 69 uczniów, w tym 1 z Ukrainy. 7 uczniów pisało egzamin z dostosowaniem ze względu na specyficzne trudności w uczeniu się oraz 1 uczeń - obywatel Ukrainy - dostosowany arkusz z instrukcjami w języku ukraińskim i wydłużony czas. Do egzaminu z języka angielskiego przystąpiło 62 uczniów, język rosyjski zdawało 7 osób.

W Szkole Podstawowej nr 2 do egzaminu przystąpiło 134 uczniów - 131 uczniów z Polski, w tym 2 z dostosowaniem ze względu na specyficzne trudności w uczeniu się i 3 uczniów z Ukrainy. Do egzaminu z języka angielskiego podeszło 127 uczniów, język rosyjski zdawało 7 osób, w tym 4 osoby z Polski i 3 z Ukrainy.

Tabela 9 przedstawia **zestawienie średnich procentowych** wyników egzaminu ósmoklasisty w poszczególnych szkołach na terenie Miasta w porównaniu do wyników w powiecie makowskim, województwie mazowieckim i całym kraju.

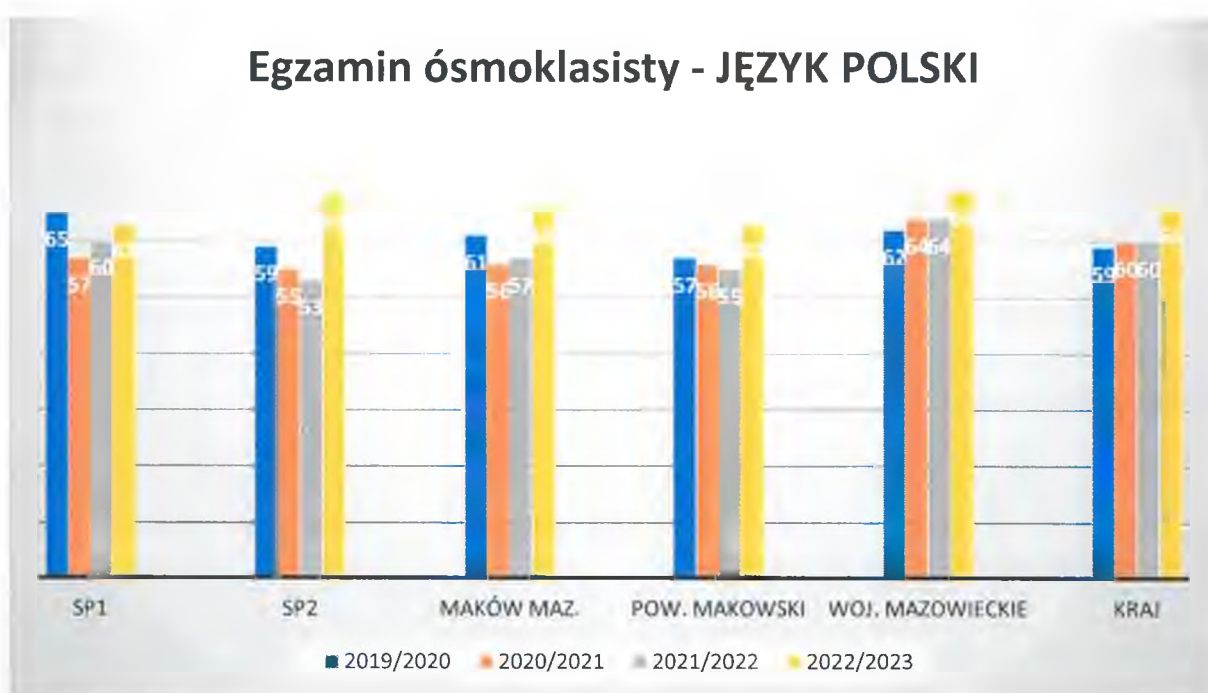


TABELA 9 - ŚREDNIA PROCENTOWA WYNIKÓW EGZAMINU ÓSMOKLASISTY 2023 R.

	Język polski	Matematyka	Język obcy nowożytny	
			angielski	rosyjski
<b>Szkoła Podstawowa nr 1</b>	63	37	53	28
<b>Szkoła Podstawowa nr 2</b>	68	46	57	39
<b>Miasto Maków Mazowiecki</b>	66	43	56	31
<b>Powiat makowski</b>	63	41	50	33
<b>Województwo mazowieckie</b>	69	59	71	66
<b>Kraj</b>	66	53	66	68

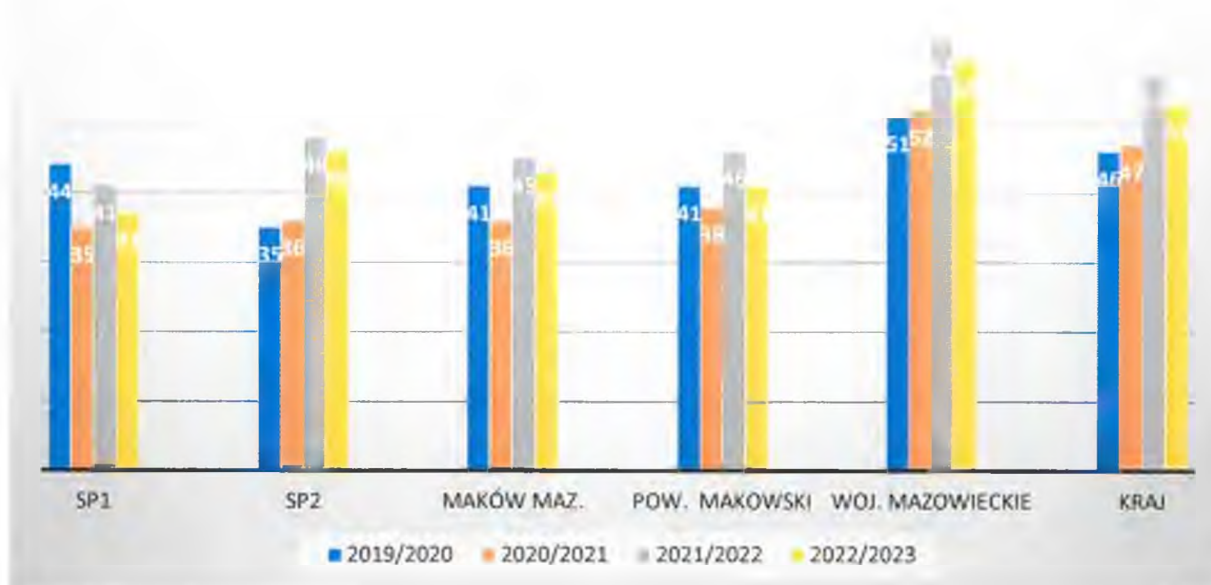
Jak pokazano w powyższej tabeli, wyniki egzaminu ósmoklasisty z języka polskiego są takie same jak średnia krajowa. Pozostałe przedmioty są na znacznie niższym poziomie niż placówki w województwie mazowieckim oraz odbiegają od średniej krajowej.

Porównanie wyników egzaminu ósmoklasisty z poszczególnych przedmiotów w ostatnich czterech latach zostało przedstawione na poniższych wykresach.



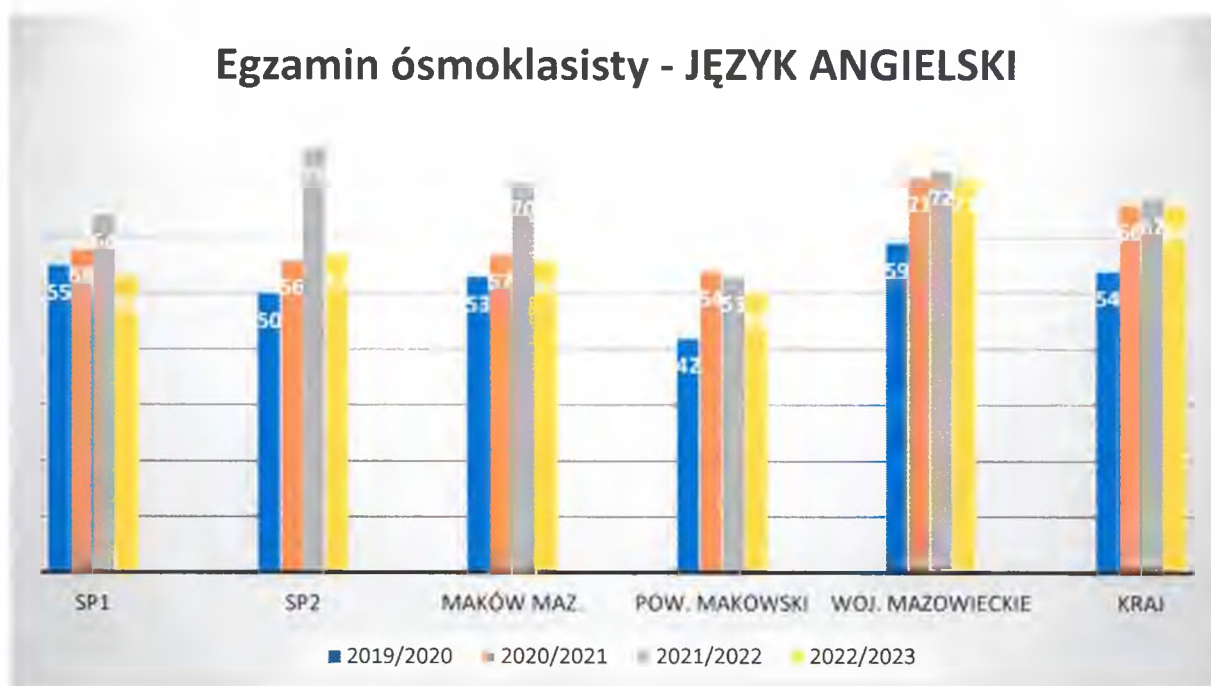
Wykres 1 – średnie wyniki procentowe z egzaminu ósmoklasisty – Język polski

## Egzamin ósmoklasisty - MATEMATYKA



Wykres 2 - średnie wyniki procentowe z egzaminu ósmoklasisty – Matematyka

## Egzamin ósmoklasisty - JĘZYK ANGIELSKI



Wykres 3 – średnie wyniki procentowe z egzaminu ósmoklasisty – Język angielski

## Egzamin ósmoklasisty - JĘZYK ROSYJSKI



Wykres 4 - średnie wyniki procentowe z egzaminu ósmoklasisty – Język rosyjski

### 6. Wyniki nadzoru pedagogicznego sprawowanego przez Mazowieckiego Kuratora Oświaty

W roku szkolnym 2022/2023 Mazowiecki Kurator Oświaty nie przeprowadził żadnych planowych kontroli w placówkach oświatowych prowadzonych przez Miasto Maków Mazowiecki. Przeprowadzono natomiast 2 kontrole doraźne, które są przeprowadzane przez organ sprawujący nadzór pedagogiczny w sytuacji, gdy zaistnieje potrzeba przeprowadzenia w szkole lub placówce działań nieuwzględnionych w planie nadzoru pedagogicznego. Odbyły się one w:

1. Szkole Podstawowej nr 2 w Makowie Mazowieckim – celem kontroli było badanie przestrzegania praw ucznia. Kontrola nie wykazała żadnych nieprawidłowości w powyższym zakresie, a szkoła nie otrzymała żadnych zaleceń do realizacji.
2. Przedszkolu Samorządowym nr 2 w Makowie Mazowieckim – dotycząca realizacja obowiązków określonych w § 11 ust. 1 pkt 1 i pkt 3 rozporządzenia MEiN z dnia 25 sierpnia 2022 r. w sprawie oceny pracy nauczycieli (Dz. U.z 2022 r., poz. 1822). Kontrola nie wykazała żadnych nieprawidłowości w powyższym zakresie, a przedszkole nie otrzymało żadnych zaleceń do realizacji.

Opracowała: Małgorzata Gos

Maków Mazowiecki, dnia 31.10.2023 r.

**Informacja  
dotycząca oświadczeń majątkowych  
Przewodniczącego Rady  
oraz Radnych Rady Miejskiej w Makowie Mazowieckim**

Na podstawie art. 24 lit. h ust. 4 ustawy z dnia 8 marca 1990 r. o samorządzie gminnym (Dz. U. z 2023 r., poz. 40 ze zm.) Radni Rady Miejskiej w Makowie Mazowieckim złożyli Przewodniczącemu Rady Miejskiej w Makowie Mazowieckim w terminie do dnia 30 kwietnia 2023 r. oświadczenia majątkowe za 2022 r. w ilości 14 sztuk.

Po przeanalizowaniu ich i nie stwierdzeniu nieprawidłowości w dniu 11 maja 2023 r. oświadczenia majątkowe zostały przekazane do Urzędu Skarbowego w Makowie Mazowieckim.

Naczelnik Urzędu Skarbowego w Makowie Mazowieckim pismem: Nr 1411-SKA-2.4006.25.2022 z dnia 16 października 2023 r. poinformował, że w wyniku analizy oświadczeń majątkowych Radnych Rady Miejskiej w Makowie Mazowieckim za 2022 r. nie stwierdzono nieprawidłowości.

Oświadczenie Przewodniczącego Rady Miejskiej w dniu 18 kwietnia 2023 r. zostało przekazane do Wojewody Mazowieckiego.

W dniu 23 października 2022 r. z Mazowieckiego Urzędu Wojewódzkiego w Warszawie wpłynęło do Urzędu Miejskiego w Makowie Mazowieckim pismo o Nr BOIN.I.414.107.2023 przedstawiające wyniki analizy oświadczeń majątkowych za 2022 r. Burmistrza Miasta i Przewodniczącego Rady Miejskiej. Po dokonaniu analizy danych zawartych w/w oświadczeniach stwierdzono drobne nieprawidłowości, które zostały wyjaśnione.

**Przewodniczący (Rady Miejskiej)**

**Dariusz Artur Miecznikowski**

Maków Mazowiecki, dnia 02.11.2023 r.

Załącznik Nr ... 26  
do Protokołu Nr LXII  
z dnia 9 listopada 2023.

## INFORMACJA Dla Rady Miejskiej w Makowie Mazowieckim

Zgodnie z art. 24 h ust. 12 ustawy z dnia 8 marca 1990 r. o samorządzie gminnym jestem zobowiązany do dnia 30 października każdego roku przedłożyć Radzie Miejskiej informacje o:

- 1) osobach, które nie złożyły oświadczenia majątkowego lub złożyły je po terminie,
- 2) nieprawidłowościach stwierdzonych w analizowanych oświadczeniach majątkowych wraz z ich opisem i wskazaniem osób, które złożyły nieprawidłowe oświadczenia,
- 3) działaniach podjętych w związku z nieprawidłowościami stwierdzonymi w analizowanych oświadczeniach majątkowych.

Oświadczenia majątkowe za 2022 rok na podstawie art. 24 h ust 5 z dnia 8 marca 1990 r. o samorządzie gminnym (Dz. U. z 2023 poz. 40 ze zm.) złożyli: Z-ca Burmistrza, Skarbnik Miasta, kierownicy miejskich jednostek organizacyjnych i pracownicy wydający decyzje administracyjne w imieniu Burmistrza Miasta w terminie do 30 kwietnia 2023 roku.

Po przeanalizowaniu ich przeze mnie nie stwierdziłem nieprawidłowości.

W dniu 10 maja 2023 r. oświadczenia majątkowe w ilości 15 sztuk zostały przekazane do Urzędu Skarbowego w Makowie Mazowieckim. Po jednym oświadczeniu majątkowym przekazano do Urzędu Skarbowego w Pułtuskum zgodnie z właściwością oraz do Urzędu Skarbowego w Ostrołęce.

Po przeanalizowaniu oświadczeń majątkowych stwierdzono drobne nieprawidłowości, które zostały wyjaśnione.

